

CSR SERVICIOS

Ley 29/1985, de 2 de Agosto de 1985, de Aguas
BOE 189, p. 25123, de 08-08-85
BOE 243, p. 31957, de 10-10-85.

(Texto actualizado con las modificaciones aparecidas en la Ley 9/1996, de 15 de enero, por la que se adoptan medidas extraordinarias, excepcionales y urgentes en materia de abastecimientos hidráulicos como consecuencia de la persistencia de la sequía y en la Ley 13/1996, de 30 de diciembre, de Medidas Fiscales, Administrativas y del Orden Social.)

PREÁMBULO

TÍTULO PRELIMINAR

TÍTULO PRIMERO. De la administración pública del agua

CAPÍTULO I. De los bienes que lo integran

CAPÍTULO II. De los cauces, riberas y márgenes

CAPÍTULO III. De los lagos, lagunas, embalses y terrenos inundables

CAPÍTULO IV. De los acuíferos subterráneos

TÍTULO SEGUNDO. De la administración pública del agua

CAPÍTULO I. Principios generales

CAPÍTULO II. Del consejo nacional del agua

CAPÍTULO III. De los organismos de cuenca

Sección 1ª. Configuración y funciones

Sección 2ª. Órganos de gobierno y administración

Sección 3ª. Hacienda y patrimonio

TÍTULO TERCERO. De la planificación hidrológica

TÍTULO CUARTO. De la utilización del dominio público hidráulico

CAPÍTULO I. Servidumbres legales

CAPÍTULO II. De los usos comunes y privativos

CAPÍTULO III. De las autorizaciones y concesiones

Sección 1ª. La concesión de aguas en general

Sección 2ª. Alumbramiento y utilización de aguas subterráneas

Sección 3ª. Otras autorizaciones y concesiones

Sección 4ª. Procedimiento

Sección 5ª. Registro de aguas

CAPÍTULO IV. De las comunidades de usuarios

TÍTULO QUINTO. De la protección del dominio público hidráulico y de la calidad de las aguas continentales**CAPÍTULO I. Normas generales****CAPÍTULO II. De los vertidos****CAPÍTULO III. De la reutilización de aguas depuradas****CAPÍTULO IV. De los auxilios del estado****CAPÍTULO V. De las zonas húmedas****TÍTULO SEXTO. Del régimen económico-financiero de la utilización del dominio público hidráulico****TÍTULO SÉPTIMO. De las infracciones y sanciones y de la competencia de los tribunales****DISPOSICIONES TRANSITORIAS****DISPOSICIONES ADICIONALES****DISPOSICIONES FINALES****DISPOSICIONES DEROGATORIAS**

PREÁMBULO

El agua es un recurso natural escaso, indispensable para la vida y para el ejercicio de la inmensa mayoría de las actividades económicas; es irremplazable, no ampliable por la mera voluntad del hombre, irregular en su forma de presentarse en el tiempo y en el espacio, fácilmente vulnerable y susceptible de usos sucesivos.

Asimismo el agua constituye un recurso unitario, que se renueva a través del ciclo hidrológico y que conserva, a efectos prácticos, una magnitud casi constante dentro de cada una de las cuencas hidrográficas del país. Consideradas, pues, como recurso, no cabe distinguir entre aguas superficiales y subterráneas. Unas y otras se encuentran íntimamente relacionadas, presentan una identidad de naturaleza y función y, en su conjunto, deben estar subordinadas al interés general y puestas al servicio de la nación. Se trata de un recurso que debe estar disponible no sólo en la cantidad necesaria, sino también con la calidad precisa, en función de las directrices de la planificación económica, de acuerdo con las previsiones de la ordenación territorial y en la forma que la propia dinámica social demanda.

Esta disponibilidad debe lograrse sin degradar el medio ambiente en general, y el recurso en particular, minimizando los costes socio-económicos y con una equitativa asignación de las cargas generadas por el proceso, lo que exige una

previa planificación hidrológica y la existencia de unas instituciones adecuadas para la eficaz administración del recurso en el nuevo Estado de las Autonomías.

Todas estas peculiaridades, indiscutibles desde el punto de vista científico y recogidas en su doctrina por organismos e instancias internacionales, implican la necesidad de que los instrumentos jurídicos, regulen, actualizadas, las instituciones necesarias, sobre la base de la imprescindible planificación hidrológica y el reconocimiento, para el recurso, de una sola calificación jurídica, como bien de dominio público estatal, a fin de garantizar el todo caso su tratamiento unitario, cualquiera que sea su origen inmediato, superficial o subterráneo. Este planteamiento impone, por tanto, como novedad la inclusión en el dominio público de las aguas subterráneas, desapareciendo el derecho a apropiárselas que concedía la Ley de 1879 a quien las alumbrase. Esta declaración no afecta necesariamente a los derechos adquiridos sobre las aguas subterráneas, alumbradas al amparo de la legislación que se deroga, dado el planteamiento opcional de integración en el nuevo sistema que la Ley establece.

Por otra parte, la vigente Ley de Aguas, de 13 de junio de 1879, modelo en su género y en su tiempo, no puede dar respuesta a los requerimientos que suscitan la nueva organización territorial del Estado, nacida de la Constitución de 1978, las profundas transformaciones experimentadas por la sociedad, los adelantos tecnológicos, la presión de la demanda y la creciente conciencia ecológica y de mejora de la calidad de vida. Buena prueba de ello es la fronda legislativa que ha sido promulgada hasta la fecha, con variado rango normativo, en un intento, a veces infructuoso, de acomodarse a las cambiantes circunstancias socio-económicas, culturales, políticas, geográficas e, incluso, de supervivencia, como en los casos puntuales de sobreexplotación o grave contaminación de acuíferos.

Se hace, pues, imprescindible una nueva legislación en la materia, que aproveche al máximo los indudables aciertos de la legislación precedente y contemple tradicionales instituciones para regulación de los derechos de los regantes, de las que es ejemplo el Tribunal de las Aguas de la Vega Valenciana, pero que tenga muy en cuenta las transformaciones señaladas, y, de manera especial, la nueva configuración autonómica del Estado, para que el ejercicio de las competencias de las distintas Administraciones se produzca en el obligado marco de colaboración, de forma que se logre una utilización racional y una protección adecuada del recurso.

TÍTULO PRELIMINAR

1. 1. Es objeto de esta Ley la regulación del dominio público hidráulico, del uso del agua y del ejercicio de las competencias atribuidas al Estado en las materias relacionadas con dicho dominio en el marco de las competencias delimitadas en el artículo 149 de la Constitución.

2. Las aguas continentales superficiales, así como las subterráneas renovables, integradas todas ellas en el ciclo hidrológico, constituyen un recurso unitario, subordinado al interés general, que forma parte del dominio público estatal como dominio público hidráulico.
3. Corresponde al Estado, en todo caso y en los términos que se establecen en esta Ley, la planificación hidrológica a la que deberá someterse toda actuación sobre el dominio público hidráulico.
4. Las aguas minerales y termales se regularán por su legislación específica

DISPOSICIONES TRANSITORIAS

Primera.

1. Quienes, conforme a la normativa que se deroga, fueran titulares de aprovechamientos de aguas públicas en virtud de concesión administrativa o prescripción acreditada, así como de autorizaciones de ocupación o utilización del dominio público estatal, seguirán disfrutando de sus derechos, de acuerdo con el contenido de sus TÍTULOS administrativos y lo que la propia Ley establece, durante un plazo máximo de setenta y cinco años a partir de la entrada en vigor de la misma, de no fijarse en su TÍTULO otro menor.
2. Podrán legalizarse, mediante inscripción en el Registro de Aguas, aquellos aprovechamientos de aguas definidas como públicas según la normativa anterior, si sus titulares acreditaran por acta de notoriedad, de conformidad con los requisitos de la legislación notarial e hipotecaria y en el plazo de tres años, contados a partir de la entrada en vigor de la presente Ley, el derecho a la utilización del recurso en los mismos términos en que se hubiera venido disfrutando el aprovechamiento durante veinte años. Las actas de notoriedad, que se tramiten durante el citado período de tres años gozarán de la exención total en el pago del Impuesto de Transmisiones Patrimoniales y de Actos Jurídicos Documentados, así como los de cualquier tasa, canon y arbitrio que en otro caso hubieran de abonar. El derecho a la utilización del recurso se prolongará por un plazo de setenta y cinco años, contados desde la entrada en vigor de esta Ley, sin perjuicio de que la Administración ajuste el caudal del aprovechamiento a las necesidades reales.
3. Los actuales titulares de aprovechamientos de aguas, por cualquier otro concepto distinto de los anteriores, conservarán el derecho a la utilización del recurso de acuerdo con lo que se establece en las disposiciones siguientes.

Segunda.

1. En el plazo de tres años, a partir de la entrada en vigor de la presente Ley, los titulares de algún derecho conforme a la legislación que se deroga, sobre

aguas privadas procedentes de manantiales que vinieran utilizándose en todo o en parte, podrán acreditar el mismo, así como el régimen de utilización del recurso, ante el Organismo de cuenca, para su inclusión en el Registro de Aguas como aprovechamiento temporal de aguas privadas. Dicho régimen será respetado por un plazo máximo de cincuenta años. Quienes, al término de dicho plazo, se encontraran utilizando los caudales, en virtud de TÍTULO legítimo, tendrán derecho preferente para la obtención de la correspondiente concesión administrativa, de conformidad con lo previsto en la presente Ley. El carácter opcional de la alternativa que se regula en este apartado excluye cualquier obligación compensatoria para la Administración hacia quien la ejercite, como consecuencia de la transformación del derecho.

2. Transcurrido el plazo de tres años previsto en el apartado 1, sin que los interesados hubiesen acreditado sus derechos, aquellos mantendrán su titularidad en la misma forma que hasta ahora, pero no podrán gozar de la protección administrativa que se deriva de la inscripción en el Registro de Aguas.

3. En cualquiera de los supuestos anteriores, el incremento de los caudales totales utilizados, así como la modificación de las condiciones o régimen del aprovechamiento, requerirán la oportuna concesión que ampare la totalidad de la explotación según lo establecido en la presente Ley.

4. En todo caso, a los aprovechamientos de aguas a que se refiere esta disposición transitoria les serán aplicables las normas que regulan la sobreexplotación de acuíferos, los usos del agua en caso de sequía grave o de urgente necesidad y, en general, las relativas a limitaciones del uso del dominio público hidráulico.

Tercera.

1. Quienes, conforme a la legislación que se deroga, fueran titulares de algún derecho sobre aguas privadas procedentes de pozos o galerías en explotación, podrán acreditar en el plazo de tres años, a partir de la entrada en vigor de la Ley y ante el Organismo de cuenca correspondiente, para su inscripción en el Registro de Aguas como aprovechamiento temporal de aguas privadas, tanto su derecho a la utilización del recurso como la no afección, en su caso, a otros aprovechamientos legales preexistentes. La Administración respetará el régimen de explotación de los caudales realmente utilizados, por un plazo de cincuenta años. Quienes, al término de dicho plazo, se encuentren utilizando los caudales en virtud de TÍTULO legítimo, tendrán derecho preferente para la obtención de la correspondiente concesión administrativa, de conformidad con lo previsto en la presente Ley. El carácter opcional de la alternativa que se regula en este apartado excluye cualquier obligación compensatoria de la Administración en favor de quien la ejercite, como consecuencia de la transformación del derecho.

2. Transcurrido el plazo de tres años previsto en el apartado 1 de esta disposición, será de aplicación lo establecido en el apartado 2 de la DISPOSICIÓN Transitoria Segunda.

3. En cualquiera de los supuestos anteriores, el incremento de los caudales totales utilizados, así como la modificación de las condiciones o régimen de aprovechamiento, requerirán la oportuna concesión que ampare la totalidad de la explotación, según lo establecido en la presente Ley.

4. En todo caso, a los aprovechamientos de aguas privadas a que se refiere esta disposición transitoria, les serán aplicables las normas que regulan la sobreexplotación de acuíferos, los usos del agua en caso de sequía grave o de urgente necesidad y, en general, las relativas a las limitaciones del uso del dominio público hidráulico.

Cuarta.

1. Los aprovechamientos de aguas calificadas como privadas por la legislación anterior a esta Ley se podrán inscribir en el Registro de Aguas a petición de sus titulares legítimos, y a los efectos previstos en las Disposiciones Transitorias Segunda y Tercera.

2. Todos los aprovechamientos de aguas calificadas como privadas por la legislación anterior a esta Ley, se declararán por sus titulares legítimos ante el Organismo de cuenca, en los plazos que se determinen reglamentariamente. El Organismo de cuenca, previo conocimiento de sus características y aforo, los incluirá en el Catálogo de aprovechamientos de aguas privadas de la cuenca.

3. Los titulares de aprovechamientos de aguas continentales de cualquier clase, que no los hubieren inscrito en el Registro de Aguas o incluido en el Catálogo de cuenca, podrán ser objeto de multas coercitivas en la forma y cuantía que resulten de la aplicación de los criterios determinados en el artículo 109 de la presente Ley.

Quinta.

Los Planes Hidrológicos de cuenca, aprobados antes de la promulgación del Plan Hidrológico Nacional, tendrán plena eficacia jurídica. Los titulares de concesiones administrativas otorgadas al amparo de dichos Planes deberán ser indemnizados, de no haberse dispuesto otra cosa en sus respectivos condicionados, por los perjuicios que, en su caso, les irroge la aplicación del Plan Hidrológico Nacional.

Sexta.

Hasta tanto sea aprobado el Plan Hidrológico de la cuenca, las concesiones se otorgarán atendiendo a la existencia de caudales suficientes y de conformidad con lo previsto en los apartados 3 y 4 del artículo 58.

Séptima.

En el plazo y del modo que reglamentariamente se determine, los organismos de cuenca revisarán las características de los aprovechamientos actualmente inscritos en el Registro de Aprovechamiento de Aguas Públicas, como trámite previo al traslado de sus asientos al registro de Aguas del Organismo de cuenca correspondiente.

Octava.

Sólo computará, para la actualización de los valores de las inversiones de obras ya realizadas a que se refiere el artículo 106, el período que haya transcurrido desde la fecha de entrada en vigor de esta Ley.

Novena.

En aquellas cuencas en que no se hubiesen promulgado los Reales Decretos constitutivos del Organismo de cuenca, las funciones previstas para dichos Organismos en esta Ley serán ejercidas por los organismos administrativos competentes con anterioridad a la promulgación de esta Ley.

DISPOSICIONES ADICIONALES

Primera. Los lagos, lagunas y charcas, sobre los que existan inscripciones expresas en el Registro de la Propiedad, conservarán el carácter dominical que ostenten en el momento de entrar en vigor la presente Ley.

Segunda. Las Comunidades Autónomas que deseen incorporarse a la Junta de Gobierno de los organismos de cuenca, según lo previsto en el artículo 23 de esta ley, ejercerán su opción, dentro del plazo de tres meses, a partir de la publicación de la DISPOSICIÓN reglamentaria que, en cumplimiento de lo dispuesto en el artículo 20.3 defina el correspondiente ámbito territorial. Se faculta al Gobierno para que pueda modificar los Decretos constitutivos de los Organismos de cuenca, cuando lo exigiera la incorporación a ellos de otras Comunidades Autónomas que no hubiesen ejercitado su opción en el plazo establecido. Estas modificaciones no podrán ser acometidas en ningún caso antes de que transcurran dos años desde la aprobación del Decreto constitutivo del Organismo.

Tercera. Esta Ley no producirá efectos derogatorios respecto de la legislación que actualmente se aplica en el territorio de la Comunidad Autónoma de Canarias, que subsistirá en tanto ésta no dicte su propia legislación. Serán de aplicación, en todo caso, en dicha Comunidad Autónoma, a partir de la entrada en vigor de su nueva legislación, los artículos de esta Ley que definen el dominio público hidráulico estatal y aquellos que supongan una modificación o derogación de las disposiciones contenidas en el Código civil.

Cuarta. Las funciones que, de acuerdo con esta Ley, ejercen los Organismos de cuenca en aquellas que excedan del ámbito territorial de una Comunidad Autónoma, corresponderán a las Administraciones hidráulicas de aquellas Comunidades que en su propio territorio y en virtud de sus estatutos de autonomía, ejerzan competencias sobre el dominio público hidráulico y se trate de cuencas hidrográficas comprendidas íntegramente dentro de su ámbito territorial.

Quinta. El Ministerio de Obras Públicas y Urbanismo mantendrá una estadística que permita la vigilancia de la evolución de la cantidad y la calidad de las aguas continentales en relación con las características definidas en los Planes Hidrológicos.

Sexta. Sin perjuicio de las competencias en la gestión del agua establecida por esta Ley, el Instituto Geológico y Minero de España formulará y desarrollará planes de investigación tendentes al mejor conocimiento y protección de los acuíferos subterráneos, y prestará asesoramiento técnico a las distintas Administraciones públicas en materias relacionadas con las aguas subterráneas.

Séptima. Las posibles limitaciones en el uso del suelo y reservas de terreno, previstas en los artículos 6, 11, 18, 1.d), 41 y 88 de esta Ley, se aplicarán sin menoscabo de las competencias que las Comunidades Autónomas puedan ejercer en materia de ordenación del territorio.

DISPOSICIONES FINALES

Primera. En todo lo que no esté expresamente regulado por esta Ley, se estará a lo dispuesto por el Código Civil.

Segunda. Se autoriza al Gobierno para dictar, a propuesta del Ministerio de Obras Públicas y Urbanismo, las disposiciones reglamentarias que fueran precisas para el cumplimiento de esta Ley.

Tercera. La presente Ley entrará en vigor el día 1 de enero de 1986, con excepción de la DISPOSICIÓN adicional segunda, que será de aplicación desde la fecha de su promulgación.

Cuarta. Los Estatutos u Ordenanzas de las comunidades de usuarios ya constituidas seguirán vigentes, sin perjuicio de que, en su caso, hayan de ser revisados para adaptarlos a los principios constitucionales de representatividad y estructura democrática.

DISPOSICIÓN DEROGATORIA

1. Quedan derogadas las disposiciones siguientes:

- Ley de Aguas de 13 de junio de 1879 .

- Los artículos 407 a 425 del Código Civil de 24 de julio de 1889 en cuanto se opongan a lo establecido en la presente Ley.
- Ley de 24 de julio de 1918, sobre desecación de lagunas, marismas y terrenos pantanosos.
- Real Decreto-ley de 19 de julio de 1927, por el que se modifica el artículo 1º. de la Ley anterior.
- Ley de 20 de mayo de 1932, sobre atribución a los Jefes de Obras Públicas de facultades de los Gobernadores Civiles, y
- Artículo 38.5 de la Ley de Montes de 8 de junio de 1957.

2. Quedan igualmente derogadas las demás disposiciones de carácter general que se opongan a lo establecido en esta Ley, sin perjuicio de lo previsto en la disposición adicional tercera.

3. El Gobierno antes de la entrada en vigor de esta Ley, mediante Real Decreto, completará la tabla de vigencias de las disposiciones afectadas por la presente Ley.

TÍTULO PRELIMINAR.

Artículo 1.

1. Es objeto de esta Ley la regulación del dominio público hidráulico, del uso del agua y del ejercicio de las competencias atribuidas al Estado en las materias relacionadas con dicho dominio en el marco de las competencias delimitadas en el [artículo 149 de la Constitución](#).

2. Las aguas continentales superficiales, así como las subterráneas renovables, integradas todas ellas en el ciclo hidrológico, constituyen un recurso unitario, subordinado al interés general, que forma parte del dominio público estatal como dominio público hidráulico.

3. Corresponde al Estado, en todo caso, y en los términos que se establecen en esta Ley, la planificación hidrológica a la que deberá someterse toda actuación sobre el dominio público hidráulico.

4. Las aguas minerales y termales se regularán por su legislación específica.

TÍTULO I. DEL DOMINIO PÚBLICO HIDRÁULICO DEL ESTADO

CAPÍTULO I. DE LOS BIENES QUE LO INTEGRAN

Artículo 2.

Constituyen el dominio público hidráulico del Estado, con las salvedades expresamente establecidas en esta Ley:

- a. Las aguas continentales, tanto las superficiales como las subterráneas renovables con independencia del tiempo de renovación.
- b. Los cauces de corrientes naturales, continuas o discontinuas.
- c. Los lechos de los lagos y lagunas y los de los embalses superficiales en cauces públicos.
- d. Los acuíferos subterráneos, a los efectos de los actos de disposición o de afección de los recursos hidráulicos.
- e. Las aguas procedentes de la desalación de agua de mar una vez que, fuera de la planta de producción, se incorporen a cualquiera de los elementos señalados en los apartados anteriores.

Artículo 3.

La fase atmosférica del ciclo hidrológico solo podrá ser modificada artificialmente por la Administración del Estado, o por aquellos a quienes esta autorice.

CAPÍTULO II. DE LOS CAUCES, RIBERAS Y MÁRGENES

Artículo 4.

Alveo o cauce natural de una corriente continua o discontinua es el terreno cubierto por las aguas en las máximas crecidas ordinarias.

Artículo 5.

1. Son de dominio privado los cauces por los que ocasionalmente discurran aguas pluviales en tanto atraviesen, desde su origen, únicamente fincas de dominio particular.

2. El dominio privado de estos cauces no autoriza para hacer en ellos labores ni construir obras que puedan hacer variar el curso natural de las aguas o alterar su calidad en perjuicio del interés público o de tercero, o cuya

destrucción por la fuerza de las avenidas pueda ocasionar daños a personas o cosas.

Artículo 6.

Se entiende por riberas las fajas laterales de los cauces públicos situadas por encima del nivel de aguas bajas, y por márgenes los terrenos que lindan con los cauces.

Las márgenes están sujetas, en toda su extensión longitudinal:

- a. A una zona de servidumbre de cinco metros de anchura, para uso público que se regulará reglamentariamente.
- b. A una zona de policía de 100 metros de anchura en la que se condicionará el uso del suelo y las actividades que se desarrollen.

En las zonas próximas a la desembocadura en el mar, en el entorno inmediato de los embalses o cuando las condiciones topográficas o hidrográficas de los cauces y márgenes lo hagan necesario para la seguridad de personas y bienes, podrá modificarse la anchura de ambas zonas en la forma que reglamentariamente determine.

Artículo 7.

Podrán realizarse en caso de urgente necesidad trabajos de protección de carácter provisional en las márgenes de los cauces. Serán responsables de los eventuales daños que pudieran derivarse de dichas obras los propietarios que las hayan construido.

Artículo 8.

Las situaciones jurídicas derivadas de las modificaciones naturales de los cauces se regirán por lo dispuesto en la legislación civil. En cuanto a las modificaciones que se originen por las obras legalmente autorizadas se estará a lo establecido en la concesión o autorización correspondiente.

CAPÍTULO III.

DE LOS LAGOS, LAGUNAS, EMBALSES Y TERRENOS INUNDABLES

Artículo 9.


1. Lecho o fondo de los lagos y lagunas es el terreno que ocupan sus aguas en las épocas en que alcanzan su mayor nivel ordinario.
2. Lecho o fondo de un embalse superficial es el terreno cubierto por las aguas cuando éstas alcanzan su mayor nivel a consecuencia de las máximas crecidas ordinarias de los ríos que lo alimentan.


Artículo 10. 

Las charcas situadas en predios de propiedad privada se considerarán como parte integrante de los mismos siempre que se destinen al servicio exclusivo de tales predios y sin perjuicio de la aplicación de la legislación ambiental correspondiente.

Artículo 11.

1. Los terrenos que puedan resultar inundados durante las crecidas no ordinarias de los lagos, lagunas, embalses, ríos o arroyos, conservarán la calificación jurídica y la titularidad dominical que tuvieran.

2. Los Organismos de cuenca darán traslado a las Administraciones competentes en materia de ordenación del territorio y urbanismo de los datos y estudios disponibles sobre avenidas, al objeto de que se tengan en cuenta en la planificación del suelo y, en particular, en las autorizaciones de usos que se acuerden en las zonas inundables.


3. El Gobierno, por Real Decreto, podrá establecer las limitaciones en el uso de las zonas inundables que estime necesarias para garantizar la seguridad de las personas y bienes. Los Consejos de Gobierno de las Comunidades Autónomas podrán establecer, además, normas complementarias de dicha regulación.

CAPÍTULO IV. DE LOS ACUÍFEROS SUBTERRÁNEOS

Artículo 12.

El dominio público de los acuíferos o formaciones geológicas por las que circulan aguas subterráneas, se entiende sin perjuicio de que el propietario del fondo pueda realizar cualquier obra que no tenga por finalidad la extracción o aprovechamiento del agua, ni perturbe su régimen ni deteriore su calidad, con la salvedad prevista en el [apartado 2 del artículo 52](#).

CAPÍTULO V. DE LAS AGUAS PROCEDENTES DE LA DESALACIÓN

Artículo 12 bis. 

1. Cualquier persona física o jurídica podrá realizar la actividad de desalación de agua de mar, previas las correspondientes autorizaciones administrativas respecto a los vertidos que procedan, a las condiciones de incorporación al dominio público hidráulico y a los requisitos de calidad según los usos a los que se destine el agua.

2. Lo dispuesto en este artículo se entiende sin perjuicio de las autorizaciones y concesiones demaniales que sean precisas de acuerdo con la [Ley 22/1988, de 28 de julio, de Costas](#), y las demás que procedan conforme a la legislación sectorial aplicable si a la actividad de desalación se asocian otras actividades industriales reguladas, así como las derivadas de los actos de intervención y uso del suelo.

Aquellas autorizaciones y concesiones que deban otorgarse por dos o más órganos u organismos públicos de la Administración General del Estado se tramitarán en un sólo expediente, en la forma que reglamentariamente se determine.

3. La desalación de aguas continentales se someterá al régimen previsto en esta Ley para la explotación del dominio público hidráulico.

TÍTULO II. DE LA ADMINISTRACIÓN PÚBLICA DEL AGUA

CAPÍTULO I. PRINCIPIOS GENERALES

Artículo 13.

El ejercicio de las funciones del Estado, en materia de aguas, se someterá a los siguientes principios:

1. Unidad de gestión, tratamiento integral, economía del agua, desconcentración, descentralización, coordinación, eficacia y participación de los usuarios.
2. Respeto de la unidad de la cuenca hidrográfica, de los sistemas hidráulicos y del ciclo hidrológico.
3. Compatibilidad de la gestión pública del agua con la ordenación del territorio, la conservación y protección del medio ambiente y la restauración de la naturaleza.

Artículo 13 bis.

1. Todas las personas físicas o jurídicas tienen derecho a acceder a la información en materia de aguas en los términos previstos en la [Ley 38/1995, de 12 de diciembre](#), sobre el derecho a la información en materia de medio ambiente, y, en particular, a la información sobre vertidos y calidad de las aguas.
2. Los miembros de los órganos de gobierno y administración de los Organismos de cuenca tienen derecho a obtener toda la información disponible

en el organismo respectivo en las materias propias de la competencia de los órganos de que formen parte.

Artículo 14.

A los efectos de la presente Ley, se entiende por cuenca hidrográfica el territorio en que las aguas fluyen al mar a través de una red de cauces secundarios que convergen en un cauce principal único. La cuenca hidrográfica, como unidad de gestión del recurso, se considera indivisible.

Artículo 15.

En relación con el dominio público hidráulico y en el marco de las competencias que le son atribuidas por la [Constitución](#), el Estado ejercerá, especialmente, las funciones siguientes:

- a. La planificación hidrológica y la realización de los planes estatales de infraestructuras hidráulicas o cualquier otro estatal que forme parte de aquellas.
- b. La adopción de las medidas precisas para el cumplimiento de los acuerdos y convenios internacionales en materia de aguas.
- c. El otorgamiento de concesiones referentes al dominio público hidráulico en las cuencas hidrográficas que excedan del ámbito territorial de una sola Comunidad Autónoma.
- d. El otorgamiento de autorizaciones referentes al dominio público hidráulico, así como la tutela de éste, en las cuencas hidrográficas que excedan del ámbito territorial, de una sola Comunidad Autónoma. La tramitación de las mismas podrá, no obstante, ser encomendada a las Comunidades Autónomas.

Artículo 16.

1. La Comunidad Autónoma que en virtud de su Estatuto de Autonomía ejerza competencia sobre el dominio público hidráulico en cuencas hidrográficas comprendidas íntegramente dentro de su territorio, ajustará el régimen jurídico de su Administración Hidráulica a las siguientes bases:

- a. Aplicación de los principios establecidos en el [artículo 13 de esta Ley](#).
- b. La representación de los usuarios en los órganos colegiados de la Administración Hidráulica no será inferior al tercio de los miembros que los integren.
- c. *Declarado inconstitucional por STC 227/1988, de 29 de noviembre*

2. Los actos y acuerdos que infrinjan la legislación hidráulica del Estado o no se ajusten a la planificación hidrológica y afecten a su competencia en materia hidráulica, podrán ser impugnados directamente por el delegado del Gobierno en la Administración Hidráulica ante la jurisdicción contencioso-administrativa, con petición expresa de suspensión por razones de interés general. El Tribunal,

si estima fundada esta petición, acordará la suspensión en el primer trámite siguiente a la presentación de la impugnación. A estos efectos se considerará, en todo caso, como contrario al interés general cualquier acto o acuerdo que no se ajuste a la planificación hidrológica. *(Este apartado fue declarado parcialmente inconstitucional por conexión con el 1.c) de este artículo).*

CAPÍTULO II. DEL CONSEJO NACIONAL DEL AGUA

Artículo 17.

Se crea, como órgano consultivo superior en la materia, el Consejo Nacional del Agua en el que, junto con la Administración del Estado y las de las Comunidades Autónomas, estarán representados los Entes locales a través de la asociación de ámbito estatal con mayor implantación, los Organismos de Cuenca, así como las organizaciones profesionales y económicas más representativas, de ámbito nacional, relacionadas con los distintos usos del agua. Su composición y estructura orgánica se determinarán por [Real Decreto](#).

Artículo 18.

1. El Consejo Nacional del Agua informará preceptivamente:
 - a. El proyecto del Plan Hidrológico Nacional, antes de su aprobación por el Gobierno para su remisión a las Cortes.
 - b. Los Planes Hidrológicos de Cuenca, antes de su aprobación por el Gobierno.
 - c. Los proyectos de las disposiciones de carácter general de aplicación en todo el territorio nacional relativas a la ordenación del dominio público hidráulico.
 - d. Los planes y proyectos de interés general de ordenación agraria, urbana, industrial y de aprovechamientos energéticos o de ordenación del territorio en tanto afecten sustancialmente a la planificación hidrológica o a los usos del agua.
 - e. Las cuestiones comunes a dos o más organismos de cuenca en relación con el aprovechamiento de recursos hídricos y demás bienes del dominio público hidráulico.
2. Asimismo, emitirá informe sobre todas aquellas cuestiones relacionadas con el dominio público hidráulico que pudieran serle consultadas por el Gobierno, o por los órganos ejecutivos superiores de las Comunidades Autónomas.
3. El Consejo podrá proponer a las Administraciones y organismos públicos las líneas de estudio e investigación para el desarrollo de las innovaciones técnicas en lo que se refiere a obtención, empleo, conservación, recuperación, tratamiento integral y económica del agua.

CAPÍTULO III. DE LOS ÓRGANOS DE CUENCA

SECCIÓN 1. CONFIGURACIÓN Y FUNCIONES

Artículo 19.

En las cuencas hidrográficas que excedan el ámbito territorial de una Comunidad Autónoma se constituirán Organismos de Cuenca con las funciones y cometidos que se regulan en esta Ley.

Artículo 20.

1. Los Organismos de cuenca, con la denominación de Confederaciones Hidrográficas, son Organismos autónomos de los previstos en el [artículo 43.1.a\) de la Ley 6/1997, de 14 de abril, de Organización y Funcionamiento de la Administración General del Estado](#), adscritos a efectos administrativos al Ministerio de Medio Ambiente.
2. Los Organismos de cuenca dispondrán de autonomía para regir y administrar por sí los intereses que les sean confiados; para adquirir y enajenar los bienes y derechos que puedan constituir su propio patrimonio; para contratar y obligarse y para ejercer ante los Tribunales todo género de acciones, sin más limitaciones que las impuestas por las leyes. Sus actos y resoluciones ponen fin a la vía administrativa.
3. [Su ámbito territorial, que se definirá reglamentariamente](#), comprenderá una o varias cuencas hidrográficas indivisas, con la sola limitación derivada de las fronteras internacionales.
4. Los Organismos de cuenca se rigen por la [Ley 6/1997, de 14 de abril](#), y demás disposiciones de aplicación a los Organismos autónomos de la Administración General del Estado, así como por la presente Ley y por los reglamentos dictados para su desarrollo y ejecución.

Artículo 21.

1. Son funciones de los Organismos de cuenca:
 - a. La elaboración del Plan Hidrológico de cuenca, así como su seguimiento y revisión.
 - b. La administración y control del dominio público hidráulico.
 - c. La administración y control de los aprovechamientos de interés general o que afecten a más de una Comunidad Autónoma.
 - d. El proyecto, la construcción y explotación de las obras realizadas con cargo a los fondos propios del organismo, y las que les sean encomendadas por el Estado.

- e. Las que se deriven de los Convenios con Comunidades Autónomas, Corporaciones locales y otras entidades públicas o privadas, o de los suscritos con los particulares.
2. Para el cumplimiento de las funciones encomendadas en las letras d) y e) del apartado anterior, los Organismos de cuenca podrán:
- a. Adquirir por suscripción o compra, enajenar y, en general, realizar cualesquiera actos de administración respecto de títulos representativos de capital de sociedades estatales que se constituyan para la construcción, explotación o ejecución de obra pública hidráulica, o de empresas mercantiles que tengan por objeto social la gestión de contratos de concesión de construcción y explotación de obras hidráulicas, previa autorización del Ministerio de Economía y Hacienda.
 - b. Suscribir Convenios de Colaboración o participar en Agrupaciones de Empresas y Uniones Temporales de Empresas que tengan como objeto cualquiera de los fines anteriormente indicados.
 - c. Conceder préstamos y, en general, otorgar crédito a cualquiera de las entidades relacionadas en las letras a) y b).

Artículo 22.

Los Organismos de cuenca tendrán, para el desempeño de sus funciones, además de las que se contemplan expresamente en otros artículos de esta Ley, las siguientes atribuciones y cometidos:

- a. El otorgamiento de autorizaciones y concesiones referentes al dominio público hidráulico, salvo las relativas a las obras y actuaciones de interés general del Estado, que corresponderán al Ministerio de Medio Ambiente.
- b. La inspección y vigilancia del cumplimiento de las condiciones de concesiones y autorizaciones relativas al dominio público hidráulico.
- c. La realización de aforos, estudios de hidrología, información sobre crecidas y control de la calidad de las aguas.
- d. El estudio, proyecto, ejecución, conservación, explotación y mejora de las obras incluidas en sus propios planes, así como de aquellas otras que pudieran encomendárseles.
- e. La definición de objetivos y programas de calidad de acuerdo con la planificación hidrológica.
- f. La realización, en el ámbito de sus competencias, de planes, programas y acciones que tengan como objetivo una adecuada gestión de las demandas, a fin de promover el ahorro y la eficiencia económica y ambiental de los diferentes usos del agua mediante el aprovechamiento global e integrado de las aguas superficiales y subterráneas, de acuerdo, en su caso, con las previsiones de la correspondiente planificación sectorial.
- g. La prestación de toda clase de servicios técnicos relacionados con el cumplimiento de sus fines específicos y, cuando les fuera solicitado, el

asesoramiento a la Administración General del Estado, Comunidades Autónomas, Corporaciones locales y demás entidades públicas o privadas, así como a los particulares.

En la determinación de la estructura de los Organismos de cuenca se tendrá en cuenta el criterio de separación entre las funciones de administración del dominio público hidráulico y las demás.

Artículo 23.

1. Los Organismos de cuenca y las Comunidades Autónomas podrán establecer una mutua colaboración en el ejercicio de sus respectivas competencias, especialmente mediante la incorporación de aquéllas a la Junta de Gobierno de dichos organismos, según lo determinado en esta Ley.
2. Los Organismos de cuenca podrán celebrar convenios de colaboración con las Comunidades Autónomas, las Administraciones locales y las Comunidades de Usuarios para el ejercicio de sus respectivas competencias, conforme a lo dispuesto en la legislación vigente.
3. Los expedientes, que tramiten los Organismos de cuenca en el ejercicio de sus competencias sustantivas sobre la utilización y aprovechamiento del dominio público hidráulico, se someterán a informe previo de las Comunidades Autónomas para que manifiesten, en el plazo y supuestos que reglamentariamente se determinen, lo que estimen oportuno en materias de su competencia. Las autorizaciones y concesiones sometidas a dicho trámite de informe previo no estarán sujetas a ninguna otra intervención ni autorización administrativa respecto al derecho a usar el recurso, salvo que así lo establezca una ley estatal, sin perjuicio de las autorizaciones o licencias exigibles por otras Administraciones públicas en relación a la actividad de que se trate o en materia de intervención o uso de suelo. Al mismo trámite de informe, se someterán los planes, programas y acciones a que se refiere el [artículo 22, apartado f\)](#).
4. Las Confederaciones Hidrográficas emitirán informe previo, en el plazo y supuestos que reglamentariamente se determinen, sobre los actos y planes que las Comunidades Autónomas hayan de aprobar en el ejercicio de sus competencias, entre otras, en materia de medio ambiente, ordenación del territorio y urbanismo, espacios naturales, pesca, montes, regadíos y obras públicas de interés regional, siempre que tales actos y planes afecten al régimen y aprovechamiento de las aguas continentales o a los usos permitidos en terrenos de dominio público hidráulico y en sus zonas de servidumbre y policía, teniendo en cuenta, a estos efectos, lo previsto en la planificación hidráulica y en las planificaciones sectoriales aprobadas por el Gobierno. El informe se entenderá favorable si no se emite en el plazo indicado. Igual norma será también de aplicación a los actos y ordenanzas que aprueben las entidades locales en el ámbito de sus competencias.

No será necesario el informe previsto en el párrafo anterior en el supuesto de actos dictados en aplicación de instrumentos de planeamiento que hayan sido objeto del correspondiente informe previo por la Confederación Hidrográfica.


SECCIÓN 2. ÓRGANOS DE GOBIERNO Y ADMINISTRACIÓN

Artículo 24.

1. Son órganos de gobierno de los Organismos de cuenca, la Junta de Gobierno y el Presidente.
2. Son órganos de gestión, en régimen de participación, para el desarrollo de las funciones que específicamente les atribuye la presente Ley, la Asamblea de Usuarios, la Comisión de Desembalse, las Juntas de Explotación y las Juntas de Obras.
3. Es órgano de planificación el Consejo del Agua de la cuenca.

Artículo 25.

La composición de la Junta de Gobierno del Organismo de cuenca se determinará por vía reglamentaria, atendidas las peculiaridades de las diferentes cuencas hidrográficas y de los diversos usos del agua, de acuerdo con las siguientes normas y directrices:

- a. La presidencia de la Junta corresponderá al Presidente del Organismo de cuenca.
- b.  La Administración General del Estado contará con una representación de cuatro vocales como mínimo, uno de cada uno de los Ministerios de Medio Ambiente; de Agricultura, Pesca y Alimentación; de Industria y Energía; y de Sanidad y Consumo, y un representante de la Administración tributaria del Estado, en el supuesto de que por convenio se encomiende a ésta la gestión y recaudación en la cuenca de las exacciones previstas en la presente Ley.
- c. Corresponderá a la representación de los usuarios al menos un tercio del total de vocales y en todo caso un mínimo de tres, integrándose dicha representación en relación a sus respectivos intereses en el uso del agua.
- d. Las Comunidades Autónomas que hubiesen decidido incorporarse al Organismo de Cuenca, de acuerdo con lo previsto en el [artículo 23](#), estarán representadas en su Junta de gobierno al menos por un vocal. El total de vocales representantes y su distribución se establecerán, en cada caso, en función del número de Comunidades Autónomas integrantes de la cuenca hidrográfica y de la superficie y población de las mismas en ella comprendidas.
- e. Las provincias estarán representadas de acuerdo con el porcentaje de su territorio afectado por la cuenca hidrográfica.

Artículo 26. 

Corresponde a la Junta de Gobierno:

- a. Aprobar los planes de actuación del organismo, la propuesta de presupuesto y conocer la liquidación de los mismos.
- b. Acordar, en su caso, las operaciones de crédito necesarias para finalidades concretas relativas a su gestión, así como para financiar las actuaciones incluidas en los planes de actuación, con los límites que reglamentariamente se determinen.
- c. Adoptar los acuerdos que correspondan en el ejercicio de las funciones establecidas en el [artículo 21 de la presente Ley](#), así como los relativos a los actos de disposición sobre el patrimonio de los Organismos de cuenca.
- d. Preparar los asuntos que se hayan de someter al Consejo de Agua de la cuenca.
- e. Aprobar, previo informe del Consejo del Agua de la cuenca, las modificaciones sobre la anchura de las zonas de servidumbre y de policía previstas en el [artículo 6 de la presente Ley](#).
- f. Declarar acuíferos sobreexplotados o en riesgo de estarlo, determinar los perímetros de protección de los acuíferos subterráneos conforme a lo señalado en el [artículo 54 de la presente Ley](#), aprobar las medidas de carácter general contempladas en el [artículo 53](#) y ser oída en el trámite de audiencia al Organismo de cuenca a que se refiere el [artículo 56](#). Asimismo, le corresponde la adopción de las medidas para la protección de las aguas subterráneas frente a intrusiones de aguas salinas a que se refiere el [artículo 91 de la presente Ley](#).
- g. Adoptar las decisiones sobre Comunidades de Usuarios a las que se refieren los [artículos 73.4](#) y [74.4](#).
- h. Promover las iniciativas sobre zonas húmedas a las que se refieren los apartados 5 y 6 del [artículo 103](#).
- i. Informar, a iniciativa del Presidente, las propuestas de sanción por infracciones graves o muy graves cuando los hechos de que se trate sean de una especial trascendencia para la buena gestión del recurso en el ámbito de la cuenca hidrográfica.
- j. Aprobar, en su caso, criterios generales para la determinación de las indemnizaciones por daños y perjuicios ocasionados al dominio público hidráulico, de acuerdo con el [artículo 110 de la presente Ley](#).
- k. Proponer al Consejo del Agua de la cuenca la revisión del plan hidrológico correspondiente.
- l. Y, en general, deliberar sobre aquellos asuntos que sean sometidos a su consideración por su Presidente o por cualquiera de sus miembros.

Artículo 27. 

Los Presidentes de los Organismos de cuenca serán nombrados y cesados por el Consejo de Ministros a propuesta del Ministro de Medio Ambiente. Los nombramientos se ajustarán a lo establecido en el [artículo 18.2 de la Ley](#)

[6/1997, de 14 de abril, de Organización y Funcionamiento de la Administración General del Estado.](#)

Artículo 28.

1. Corresponde al Presidente del Organismo de cuenca:

- a. Ostentar la representación legal del Organismo.
- b. Presidir la Junta de Gobierno, la Asamblea de Usuarios, la Comisión de Desembalse y el Consejo del Agua.
- c. Cuidar de que los acuerdos de los organismos colegiados se ajusten a la legalidad vigente.
- d. Desempeñar la superior función directiva y ejecutiva del organismo.
- e. En general, el ejercicio de cualquier otra función que no esté expresamente atribuida a otro órgano.

2. Los actos y acuerdos de los órganos colegiados del organismo de cuenca que puedan constituir infracción de leyes o no se ajusten a la planificación hidrológica podrán ser impugnados por el Presidente ante la Jurisdicción contencioso-administrativa.

La impugnación producirá la suspensión del acto o acuerdo, pero el Tribunal deberá ratificarla o levantarla en un plazo no superior a treinta días. El procedimiento será el establecido en el [artículo 127 de la Ley reguladora de la jurisdicción contencioso-administrativa](#).

Artículo 29.

La Asamblea de Usuarios, integrada por todos aquellos usuarios que forman parte de las Juntas de Explotación, tiene por finalidad coordinar la explotación de las obras hidráulicas y de los recursos de agua en toda la cuenca, sin menoscabo del régimen concesional y derechos de los usuarios.

Artículo 30.

Las Juntas de Explotación tienen por finalidad coordinar, respetando los derechos derivados de las correspondientes concesiones y autorizaciones, la explotación de las obras hidráulicas y de los recursos de agua de aquel conjunto de ríos, río, tramo de río o unidad hidrogeológica, cuyos aprovechamientos estén especialmente interrelacionados. Las propuestas formuladas por las Juntas de Explotación en el ámbito de sus competencias se trasladarán, a los efectos previstos en el [artículo 28.1](#), al Presidente del Organismo de cuenca.

La constitución de las Juntas de Explotación, en las que los usuarios participaren mayoritariamente en relación a sus respectivos intereses en el uso del agua y al servicio prestado a la comunidad, se determinará reglamentariamente.

Se promoverá la constitución de Juntas de Explotación conjunta de aguas superficiales y subterráneas en todos los casos en que los aprovechamientos de unas y otras aguas esten claramente interrelacionados.

Artículo 31.

Corresponde a la Comisión de Desembalse deliberar y formular propuestas al Presidente del Organismo sobre el régimen adecuado de llenado y vaciado de los embalses y acuíferos de la cuenca, atendidos los derechos concesionales de los distintos usuarios. Su composición y funcionamiento se regularán reglamentariamente atendiendo al criterio de representación adecuada de los intereses afectados.

Artículo 32.

La Junta de Gobierno, a petición de los futuros usuarios de una obra ya aprobada, podrá constituir la correspondiente Junta de Obras en la que participarán tales usuarios en la forma que reglamentariamente se determine, a fin de que estén directamente informados del desarrollo e incidencias de dicha obra.

Artículo 33.

1. Corresponde al Consejo del Agua elevar al Gobierno, a través del Ministerio de Medio Ambiente, el Plan Hidrológico de la Cuenca y sus ulteriores revisiones. Asimismo, podrá informar las cuestiones de interés general para la cuenca y las relativas a la mejor ordenación, explotación y tutela del dominio público hidráulico.

2. Las Comunidades Autónomas, cuyo territorio forme parte total o parcialmente de una cuenca hidrográfica, se incorporarán en los términos previstos en esta Ley al Consejo del Agua correspondiente para participar en la elaboración de la planificación hidrológica y demás funciones del mismo.

Artículo 34.

La composición del Consejo del Agua de los organismos de cuenca se establecerá, por vía reglamentaria en cada caso, ajustándose a las siguientes normas y directrices:

- a. Cada departamento ministerial relacionado con el uso de los recursos hidráulicos estará representado por un número de vocales no superior a tres.
- b. La representación de los usuarios no será inferior al tercio del total de vocales, y estará integrada por representantes de los distintos sectores en relación a sus respectivos intereses en el uso del agua.
- c. Los servicios técnicos del organismo estarán representados por un máximo de tres vocales.

- d. La representación de las Comunidades Autónomas que participen en el Consejo, de acuerdo con lo previsto en el [artículo 33](#), se determinará y distribuirá en función del número de Comunidades Autónomas de la cuenca y de la superficie y población de las mismas incluidas en ella, debiendo estar representada cada una de las Comunidades Autónomas participantes al menos por un vocal.
- e. Las entidades locales cuyo territorio coincida total o parcialmente con el de la cuenca estarán representadas en función de la extensión o porcentaje de dicho territorio afectado por la cuenca hidrográfica.

La representación de las Comunidades Autónomas no será inferior a la que corresponda a los diversos departamentos ministeriales señalados en el apartado a).

SECCIÓN 3. HACIENDA Y PATRIMONIO

Artículo 35.

Los bienes del Estado y los de las Comunidades Autónomas, adscritos o que puedan adscribirse a los Organismos de cuenca para el cumplimiento de sus fines, conservarán su calificación jurídica originaria, correspondiendo tan solo al organismo su utilización, administración y explotación, con sujeción a las disposiciones legales vigentes en la materia.

Artículo 36.

Con independencia de tales bienes y para el mejor cumplimiento de sus fines, los Organismos de cuenca podrán poseer un patrimonio propio integrado por:

- a. Los bienes y derechos que figuren en el patrimonio de las actuales confederaciones hidrográficas.
- b. Los que en el futuro pudieran adquirir con los fondos procedentes de su presupuesto.
- c. Los que por cualquier título jurídico pudieran recibir del Estado, de las Comunidades Autónomas, de entidades públicas o privadas o de los particulares.

Artículo 37.

Tendrán la consideración de ingresos del Organismo de cuenca los siguientes:

- a. Los productos y rentas de su patrimonio y los de la explotación de las obras cuando les sea encomendada por el Estado, las Comunidades Autónomas, las Corporaciones locales y los particulares.
- b. Las remuneraciones por el estudio y redacción de proyectos, dirección y ejecución de las obras que les encomiende el Estado, las Comunidades Autónomas o las Corporaciones locales, así como las procedentes de la prestación de servicios facultativos y técnicos.

- c. Las asignaciones presupuestarias del Estado, Comunidades Autónomas y Corporaciones locales.
- d. Los precedentes de la recaudación de tasas, exacciones y precios autorizados al Organismo.
- e. Los reintegros de los anticipos otorgados por el Estado para la construcción de obras hidráulicas que realice el propio Organismo.
- f. El producto de las posibles aportaciones acordadas por los usuarios, para obras o actuaciones específicas, así como cualquier otra percepción autorizada por disposición legal.

TÍTULO III. DE LA PLANIFICACIÓN HIDROLÓGICA

Artículo 38.

1. La planificación hidrológica tendrá por objetivos generales conseguir el buen estado ecológico del dominio público hidráulico y la satisfacción de las demandas de agua, el equilibrio y armonización del desarrollo regional y sectorial, incrementando las disponibilidades del recurso, protegiendo su calidad, economizando su empleo y racionalizando sus usos en armonía con el medio ambiente y los demás recursos naturales.

2. La planificación se realizara mediante los planes hidrológicos de cuenca y el plan hidrológico nacional. El ámbito territorial de cada plan hidrológico se determinará reglamentariamente.

3. Los planes hidrológicos serán públicos y vinculantes, sin perjuicio de su actualización periódica y revisión justificada, y no crearán por si solos derechos en favor de particulares o entidades, por lo que su modificación no dará lugar a indemnización, sin perjuicio de lo dispuesto en el [artículo 63](#).

4. Los planes hidrológicos se elaborarán en coordinación con las diferentes planificaciones sectoriales que les afecten, tanto respecto a los usos del agua como a los del suelo, y especialmente con lo establecido en la planificación de regadíos y otros usos agrarios.

5. El Gobierno aprobará los planes hidrológicos de cuenca en los términos que estime procedentes en función del interés general, sin perjuicio de lo dispuesto en el apartado siguiente.

6. Los planes hidrológicos de cuenca que hayan sido elaborados o revisados al amparo de lo dispuesto en el [artículo 16](#), serán aprobados si se ajustan a las prescripciones de los artículos 38.1 y [40](#), no afectan a los recursos de otras cuencas y, en su caso, se acomodan a las determinaciones del Plan Hidrológico Nacional.

Artículo 39.

1. La elaboración y propuesta de revisiones ulteriores de los Planes Hidrológicos de cuenca se realizarán por el Organismo de cuenca correspondiente o por la Administración hidráulica competente, en las cuencas comprendidas íntegramente en el ámbito territorial de una Comunidad Autónoma.

2. El procedimiento para elaboración y revisión de los Planes Hidrológicos de cuenca se regulará por vía reglamentaria, en la que necesariamente se preverá la participación de los departamentos ministeriales interesados, los plazos para presentación de las propuestas de los organismos correspondientes y la actuación subsidiaria del Gobierno en caso de falta de propuesta.

Artículo 40.

Los Planes Hidrológicos de cuenca comprenderán obligatoriamente:

- a. El inventario de los recursos hidráulicas.
- b. Los usos y demandas existentes y previsibles.
- c. Los criterios de prioridad y de compatibilidad de usos, así como el orden de preferencia entre los distintos usos y aprovechamientos.
- d. La asignación y reserva de recursos para usos y demandas actuales y futuros, así como para la conservación o recuperación del medio natural.
- e. Las características básicas de calidad de aguas y de la ordenación de los vertidos de aguas residuales.
- f. Las normas básicas sobre mejoras y transformaciones en regadío que aseguren el mejor aprovechamiento del conjunto de recursos hidráulicas y terrenos disponibles.
- g. Los perímetros de protección y las medidas para la conservación y recuperación del recurso en entorno afectados.
- h. Los Planes hidrológico-forestales y de conservación de suelos que hayan de ser realizados por la Administración.
- i. Las directrices para recarga y protección de acuíferos.
- j. Las infraestructuras básicas requeridas por el Plan.
- k. Los criterios de evaluación de los aprovechamientos energéticos y la fijación de los condicionantes requeridos para su ejecución.
- l. Los criterios sobre estudios, actuaciones y obras para prevenir y evitar los daños debidos a inundaciones, avenidas y otros fenómenos hidráulicas.

Artículo 41.

1. En los Planes Hidrológicos de cuenca se podrán establecer reservas, de agua y de terrenos, necesarias para las actuaciones y obras previstas.

2. Podrán ser declarados de protección especial determinadas zonas, cuencas o tramos de cuencas, acuíferos o masas de agua por sus características naturales o interés ecológico, de acuerdo con la legislación ambiental y de

protección de la naturaleza. Los Planes Hidrológicos recogerán la clasificación de dichas zonas y las condiciones específicas para su protección.

3. Las previsiones de los Planes Hidrológicos a que se refieren los apartados anteriores deberán ser respetadas en los diferentes instrumentos de ordenación urbanística del territorio.

Artículo 42.

1. El Gobierno podrá hacer la declaración de utilidad pública de los trabajos, estudios e investigaciones requeridas para la elaboración y revisión de los Planes Hidrológicos que se realicen por los servicios del Ministerio de Medio Ambiente, por el Instituto Geológico y Minero de España, o por cualquier otro Organismo de las Administraciones Públicas.

2. La aprobación de los Planes Hidrológicos de cuenca implicará la declaración de utilidad pública de los trabajos de investigación, estudios, proyectos y obras previstos en el Plan.

Artículo 43.

1. El Plan Hidrológico Nacional se aprobará por Ley y contendrá, en todo caso:

- a. Las medidas necesarias para la coordinación de los diferentes Planes Hidrológicos de cuenca.
- b. La solución para las posibles alternativas que aquellos ofrezcan.
- c. La previsión y las condiciones de las transferencias de recursos hidráulicas entre ámbitos territoriales de distintos Planes Hidrológicos de cuenca.
- d. Las modificaciones que se prevean en la planificación del uso del recurso y que afecten a aprovechamientos existentes para abastecimiento de poblaciones o regadíos.

2. Corresponderá al Ministerio de Medio Ambiente la elaboración del Plan Hidrológico Nacional, conjuntamente con los departamentos ministeriales relacionados con el uso de los recursos hidráulicos.

3. La aprobación del Plan Hidrológico Nacional implicará la adaptación de los Planes Hidrológicos de cuenca a las previsiones de aquél.

Artículo 44.

1. Tendrán la consideración de obras hidráulicas de interés general y serán de competencia de la Administración General del Estado, en el ámbito de las cuencas a que se refiere el [artículo 19 de esta Ley](#):

- a. Las obras que sean necesarias para la regulación y conducción del recurso hídrico, al objeto de garantizar la disponibilidad y aprovechamiento del agua en toda la cuenca.
 - b. Las obras necesarias para el control, defensa y protección del dominio público hidráulico, sin perjuicio de las competencias de las Comunidades Autónomas, especialmente las que tengan por objeto hacer frente a fenómenos catastróficos como las inundaciones, sequías y otras situaciones excepcionales, así como la prevención de avenidas vinculadas a obras de regulación que afecten al aprovechamiento, protección e integridad de los bienes de dominio público hidráulico.
 - c. Las obras de corrección hidrológico-forestal cuyo ámbito territorial afecte a más de una Comunidad Autónoma.
 - d. Las obras de abastecimiento, potabilización y desalación cuya realización afecte a más de una Comunidad Autónoma.
2. El resto de obras hidráulicas serán declaradas de interés general por ley.
3. No obstante, lo señalado en el apartado anterior, podrán ser declaradas obras hidráulicas de interés general mediante Real Decreto:
- a. Las obras hidráulicas contempladas en el apartado 1 en las que no concurren las circunstancias en él previstas, a solicitud de la Comunidad Autónoma en cuyo territorio se ubiquen, cuando por sus dimensiones o coste económico tengan una relación estratégica en la gestión integral de la cuenca hidrográfica.
 - b. Las obras necesarias para la ejecución de planes nacionales, distintos de los hidrológicos pero que guarden relación con ellos, siempre que el mismo plan atribuya la responsabilidad de las obras a la Administración General del Estado, a solicitud de la Comunidad Autónoma en cuyo territorio se ubique
4. La declaración como obras hidráulicas de interés general de las infraestructuras necesarias para las transferencias de recursos, a que se refiere la letra c), apartado 1 del [artículo 43 de la presente Ley](#), sólo podrá realizarse por la norma legal que apruebe o modifique el Plan Hidrológico Nacional.

TÍTULO IV. DE LA UTILIZACIÓN DEL DOMINIO PÚBLICO HIDRÁULICO

CAPÍTULO I. SERVIDUMBRES LEGALES

Artículo 45.

1. Los predios inferiores están sujetos a recibir las aguas que naturalmente y sin obra del hombre desciendan de los predios superiores, así como la tierra o piedra que arrastren en su curso. Ni el dueño del predio inferior puede hacer obras que impidan esta servidumbre, ni el del superior obras que la agraven.

2. Si las aguas fueran producto de alumbramiento, sobrantes de otros aprovechamientos, o se hubiese alterado de modo artificial su calidad espontánea, el dueño del predio inferior podrá oponerse a su recepción, con derecho a exigir resarcimiento de daños y perjuicios, de no existir la correspondiente servidumbre.

Artículo 46.

1. Los Organismos de cuenca podrán imponer, con arreglo a lo dispuesto en el Código Civil y en el reglamento de esta Ley, la servidumbre forzosa de acueducto, si el aprovechamiento del recurso o su evacuación lo exigiera.

2. Con arreglo a las mismas normas, los Organismos de cuenca podrán imponer las servidumbres de saca de agua y abrevadero, de estribo de presa y de parada o partidior, así como las de paso cuando se trate de garantizar el acceso o facilitar el mismo a zona de dominio público de los cauces, para usos determinados, incluyendo los deportivos y recreativos, y en general cuantas servidumbres estén previstas en el Código Civil.

3. El expediente de constitución de servidumbre deberá reducir, en lo posible, el gravamen que la misma implique sobre el predio sirviente.

4. La variación de las circunstancias que dieron origen a la constitución de una servidumbre dará lugar, a instancia de parte, al correspondiente expediente de revisión que seguirá los mismos trámites reglamentarios que los previstos en el de constitución.

5. El beneficiario de una servidumbre forzosa deberá indemnizar los daños y perjuicios ocasionados al predio sirviente de conformidad con la legislación vigente.

Artículo 47.

En toda acequia o acueducto, el cauce, los cajeros y las márgenes serán considerados como parte integrante de la heredad o edificio a que vayan destinadas las aguas, o en caso de evacuación, de los que procedieran.

**CAPÍTULO II.
DE LOS USOS COMUNES Y PRIVATIVOS****Artículo 48.**

1. Todos pueden, sin necesidad de autorización administrativa y de conformidad con lo que dispongan las leyes y reglamentos, usar de las aguas superficiales, mientras discurren por sus cauces naturales, para beber, bañarse y otros usos domésticos, así como para abrevar el ganado.

2. Estos usos comunes habrán de llevarse a cabo de forma que no se produzca una alteración de la calidad y caudal de las aguas. Cuando se trate de aguas que circulen por cauces artificiales tendrán, además, las limitaciones derivadas de la protección del acueducto. En ningún caso las aguas podrán ser desviadas de sus cauces o lechos, debiendo respetarse el régimen normal de aprovechamiento.

3. La protección, utilización y explotación de los recursos pesqueros en aguas continentales, así como la repoblación acuícola y piscícola, se regulará por la legislación general del medio ambiente y, en su caso, por su legislación específica.

4. La Ley no ampara el abuso del derecho en la utilización de las aguas, ni el desperdicio o mal uso de las mismas, cualquiera que fuese el título que se alegare.

Artículo 49.

Requerirán autorización administrativa previa, los siguientes usos comunes especiales:

- a. La navegación y flotación.
- b. El establecimiento de barcas de paso y sus embarcaderos.
- c. Cualquier otro uso, no incluido en el [artículo anterior](#), que no excluya la utilización del recurso por terceros.

Artículo 50.

1. El derecho al uso privativo, sea o no consuntivo, del dominio público hidráulico se adquiere por disposición legal o por concesión administrativa.

2. No podrá adquirirse por prescripción el derecho al uso privativo del dominio público hidráulico.

Artículo 51.

1. El derecho al uso privativo de las aguas, cualquiera que sea el título de su adquisición, se extingue:

- a. Por término del plazo de su concesión.
- b. Por caducidad de la concesión en los términos previstos en el [artículo 64](#).
- c. Por expropiación forzosa.
- d. Por renuncia expresa del concesionario.

2. La declaración de la extinción del derecho al uso privativo del agua requerirá la previa audiencia de los titulares del mismo.

3. Cuando el destino dado a las aguas concedidas fuese el riego o el abastecimiento de población, el titular de la concesión podrá obtener una nueva con el mismo uso y destino para las aguas, debiendo formular la solicitud en el trámite de audiencia previa en el expediente de declaración de extinción o durante los últimos cinco años de la vigencia de aquella.

En caso de producirse la solicitud, y siempre que a ello no se opusiere el Plan Hidrológico Nacional, el Organismo de cuenca tramitará el expediente excluyendo el trámite de proyectos en competencia.

4. Al extinguirse el derecho concesional, revertirán a la Administración competente gratuitamente y libres de cargas cuantas obras hubieran sido construidas dentro del dominio público hidráulico para la explotación del aprovechamiento, sin perjuicio del cumplimiento de las condiciones estipuladas en el documento concesional.

5. Los derechos adquiridos por disposición legal se perderán según lo establecido en la norma que los regule o, en su defecto, por disposición normativa del mismo rango.

6. La vigencia de los contratos de cesión de derechos de uso del agua a que se refiere el [artículo 61 bis](#) será la establecida por las partes en dichos contratos. En todo caso, la extinción del derecho al uso privativo del cedente implicará automáticamente la caducidad del contrato de cesión.

Artículo 52.

1. El propietario de una finca puede aprovechar las aguas pluviales que discurren por ella y las estancadas, dentro de sus linderos, sin más limitaciones que las establecidas en la presente Ley y las que se deriven del respeto a los derechos de tercero y de la prohibición del abuso del derecho.

2. En las condiciones que reglamentariamente se establezcan, se podrán utilizar en un predio, aguas procedentes de manantiales situados en su interior y aprovechar en él aguas subterráneas, cuando el volumen total anual no sobrepase los 7.000 metros cúbicos. En los acuíferos que hayan sido declarados como sobreexplotados, o en riesgo de estarlo, no podrán realizarse nuevas obras de las amparadas por este apartado sin la correspondiente autorización.

Artículo 53.

1. El Organismo de cuenca, cuando así lo exija la disponibilidad del recurso, podrá fijar el régimen de explotación de los embalses establecidos en los ríos y de los acuíferos subterráneos, régimen al que habrá de adaptarse la utilización coordinada de los aprovechamientos existentes. Igualmente, podrá fijar el régimen de explotación conjunta de las aguas superficiales y de los acuíferos subterráneos.

2. Con carácter temporal, podrá también condicionar o limitar el uso del dominio público hidráulico para garantizar su explotación racional. Cuando por ello se ocasione una modificación de caudales que genere perjuicios a unos aprovechamientos en favor de otros, los titulares beneficiados deberán satisfacer la oportuna indemnización, correspondiendo al Organismo de cuenca, en defecto de acuerdo entre las partes, la determinación de su cuantía.

3. Cuando existan caudales reservados o comprendidos en algún Plan del Estado que no sean objeto de aprovechamiento inmediato, podrán otorgarse concesiones a precario que no consolidarán derecho alguno ni darán lugar a indemnización si el Organismo de cuenca reduce los caudales o revoca las autorizaciones.

4. Los Organismos de cuenca determinarán, en su ámbito territorial, los sistemas de control efectivo de los caudales de agua utilizados y de los vertidos al dominio público hidráulico que deban establecerse para garantizar el respeto a los derechos existentes, permitir la correcta planificación y administración de los recursos, y asegurar la calidad de las aguas. A tal efecto, y a instancias del Organismo de cuenca, los titulares de las concesiones administrativas de aguas y todos aquellos que por cualquier otro título tengan derecho a su uso privativo, estarán obligados a instalar y mantener los correspondientes sistemas de medición que garanticen información precisa sobre los caudales de agua en efecto utilizados y, en su caso, retornados.

Reglamentariamente se establecerá la forma de cómputo de los caudales efectivamente aprovechados cuando se trate de caudales sobrantes de otros aprovechamientos.

Las Comunidades de Usuarios podrán exigir también el establecimiento de análogos sistemas de medición a los comuneros o grupos de comuneros que se integran en ellas.

La obligación de instalar y mantener sistemas de medición es exigible también a quienes realicen cualquier tipo de vertidos en el dominio público hidráulico.

Los sistemas de medición serán instalados en el punto que determine el Organismo de cuenca previa audiencia a los usuarios. Las Comunidades de Usuarios podrán solicitar la instalación de un único sistema de medición de caudales para los aprovechamientos de conjuntos de usuarios interrelacionados.

Las medidas previstas en el presente apartado podrán ser adoptadas por el organismo competente de la Comunidad Autónoma, en coordinación con el Organismo de cuenca, cuando así se haya encomendado.

Artículo 54.

1. El Organismo de cuenca competente, oído el Consejo del Agua, podrá declarar que los recursos hidráulicos subterráneos de una zona esten sobreexplotados o en riesgo de estarlo. En estas zonas el Organismo de cuenca, de oficio o a propuesta de la Comunidad de Usuarios u órgano que la sustituya, conforme al apartado 2 del [artículo 79](#), aprobará, en el plazo máximo de dos años desde la declaración, un plan de ordenación para la recuperación del acuífero o unidad hidrogeológica. Hasta la aprobación del plan, el Organismo de cuenca podrá establecer las limitaciones de extracción que sean necesarias como medida preventiva y cautelar.

El referido plan ordenará el régimen de extracciones para lograr una explotación racional de los recursos y podrá establecer la sustitución de las captaciones individuales preexistentes por captaciones comunitarias, transformándose, en su caso, los títulos individuales con sus derechos inherentes, en uno colectivo que deberá ajustarse a lo dispuesto en el Plan de ordenación.

2. Podrá determinar también perímetros dentro de los cuales no será posible el otorgamiento de nuevas concesiones de aguas subterráneas a menos que los titulares de las preexistentes estén constituidos en Comunidades de Usuarios, de acuerdo con lo dispuesto en el [Capítulo IV del Título IV de esta Ley](#).

3. Asimismo, a fin de proteger las aguas subterráneas frente a los riesgos de contaminación, el Organismo de cuenca podrá determinar perímetros de protección del acuífero o unidad hidrogeológica en los que será necesaria autorización del Organismo de cuenca para la realización de obras de infraestructura, extracción de áridos u otras actividades e instalaciones que puedan afectarlo.

4. Reglamentariamente se establecerá el procedimiento para la declaración de acuífero sobre explotado y la determinación de los perímetros a que se refieren los apartados anteriores.

Artículo 55.

1. Los titulares de los aprovechamientos mineros previstos en la legislación de minas podrán utilizar las aguas que capten con motivo de las explotaciones, dedicándolas a finalidades exclusivamente mineras. A estos efectos deberán solicitar la correspondiente concesión, tramitada conforme a lo previsto en esta Ley.

2. Si existieran aguas sobrantes, el titular del aprovechamiento minero las pondrá a disposición del Organismo de cuenca, que determinará el destino de las mismas o las condiciones en que deba realizarse el desagüe, atendiendo especialmente a su calidad.

3. Cuando las aguas captadas en labores mineras afecten a otras concesiones, se estará a lo dispuesto al efecto de esta Ley.

Artículo 56.

En circunstancias de sequías extraordinarias, de sobre explotación grave de acuíferos, o en similares estados de necesidad, urgencia o concurrencia de situaciones anómalas o excepcionales, el Gobierno, mediante Decreto acordado en Consejo de Ministros, oído el Organismo de cuenca, podrá adoptar, para la superación de dichas situaciones, las medidas que sean precisas en relación con la utilización del dominio público hidráulico, aun cuando hubiese sido objeto de concesión.

La aprobación de dichas medidas, llevara implícita la declaración de utilidad pública de las obras, sondeos y estudios necesarios para desarrollarlos, a efectos de la ocupación temporal y expropiación forzosa de bienes y derechos, así como la de urgente necesidad de la ocupación.

CAPÍTULO III. DE LAS AUTORIZACIONES Y CONCESIONES

SECCIÓN 1. LA CONCESIÓN DE AGUAS EN GENERAL

Artículo 57.

1. Todo uso privativo de las aguas no incluido en el [artículo 52](#) requiere concesión administrativa.
2. Las concesiones se otorgarán teniendo en cuenta la explotación racional conjunta de los recursos superficiales y subterráneos, sin que el título concesional garantice la disponibilidad de los caudales concedidos.
3. Si para la realización de las obras de una nueva concesión, fuese necesario modificar la toma o capitación de otra u otras preexistentes, el Organismo de cuenca podrá imponer, o proponer en su caso, la modificación, siendo los gastos y perjuicios que se ocasionen a cargo del petitionerio.
4. Toda concesión se otorgará según las previsiones de los Planes Hidrológicos, con carácter temporal y plazo no superior a setenta y cinco años. Su otorgamiento será discrecional, pero toda resolución será motivada y adoptada en función del interés público. Las concesiones serán susceptibles de revisión con arreglo a lo establecido en el [artículo 63 de esta Ley](#).
5. No obstante lo dispuesto en el apartado 1, los órganos de la Administración Central o de las Comunidades Autónomas podrán acceder a la utilización de las aguas previa autorización especial extendida a su favor o del Patrimonio del Estado, sin perjuicio de terceros.
6. Cuando para la normal utilización de una concesión fuese absolutamente necesaria la realización de determinadas obras, cuyo coste no pueda ser amortizado dentro del tiempo que falta por transcurrir hasta el final del plazo de

la concesión, este podrá prorrogarse por el tiempo preciso para que las obras puedan amortizarse, con un límite máximo de diez años y por una sola vez, siempre que dichas obras no se opongan al Plan Hidrológico correspondiente y se acrediten por el concesionario los perjuicios que se le irrogarían en caso contrario.

7. Los caudales ecológicos o demandas ambientales no tendrán el carácter de uso a efectos de lo previsto en este artículo y siguientes, debiendo considerarse como una restricción que se impone con carácter general a los sistemas de explotación. En todo caso, se aplicará también a los caudales medioambientales la regla sobre supremacía del uso para abastecimiento de poblaciones recogida en el párrafo final del apartado 3 del [artículo 58](#). Los caudales ecológicos se fijarán en los planes hidrológicos de cuenca. Para su establecimiento, los Organismos de cuenca realizaren estudios específicos para cada tramo de río.

8. El otorgamiento de una concesión no exime al concesionario de la obtención de cualquier otro tipo de autorización o licencia que, conforme a otras leyes, se exija a su actividad o instalaciones.

Artículo 58.

1. En las concesiones se observará, a efectos de su otorgamiento, el orden de preferencia que se establezca en el Plan Hidrológico de la cuenca correspondiente, teniendo en cuenta las exigencias para la protección y conservación del recurso y su entorno.

2. Toda concesión esta sujeta a expropiación forzosa, de conformidad con lo dispuesto en la legislación general sobre la materia, a favor de otro aprovechamiento que le preceda según el orden de preferencia establecido en el Plan Hidrológico de cuenca.

3. A falta de dicho orden de preferencia regirá con carácter general el siguiente:

1. Abastecimiento de población, incluyendo en su dotación la necesaria para industrias de poco consumo de agua situadas en los núcleos de población y conectadas a la red municipal.
2. Regadíos y usos agrarios.
3. Usos industriales para producción de energía eléctrica.
4. Otros usos industriales no incluidos en los apartados anteriores.
5. Acuicultura.
6. Usos recreativos.
7. Navegación y transporte acuático.
8. Otros aprovechamientos.

El orden de prioridades que pudiere establecerse específicamente en los planes hidrológicos de cuenca, deberá respetar en todo caso la supremacía del uso consignado en el apartado 1) de la precedente enumeración.

4. Dentro de cada clase, en caso de incompatibilidad de usos, serán preferidas aquéllas de mayor utilidad pública o general, o aquéllas que introduzcan mejoras técnicas que redunden en un menor consumo de agua o en el mantenimiento o mejora de su calidad.

Artículo 59.

1. Toda concesión se entenderá hecha sin perjuicio de tercero.

2. El agua que se conceda quedará adscrita a los usos indicados en el título concesional, sin que pueda ser aplicada a otros distintos, ni a terrenos diferentes si se tratase de riegos, con la excepción de lo previsto en el [artículo 61 bis](#).

3. No obstante, la Administración concedente podrá imponer la sustitución de la totalidad o de parte de los caudales concesionales por otros de distinto origen, con el fin de racionalizar el aprovechamiento del recurso.

La Administración responderá únicamente de los gastos inherentes a la obra de sustitución, pudiendo repercutir estos gastos sobre beneficiarios.

4. Cuando el destino de las aguas fuese el riego, el titular de la concesión deberá serlo también de las tierras a las que el agua vaya destinada, sin perjuicio de las concesiones otorgadas a las Comunidades de Usuarios y de lo que se establece en el artículo siguiente. La concesión para riego podrá prever la aplicación del agua a distintas superficies alternativa o sucesivamente o prever un perímetro máximo de superficie dentro del cual el concesionario podrá regar unas superficies u otras.

5. El Organismo de cuenca podrá otorgar concesiones colectivas para riego a una pluralidad de titulares de tierras que se integren mediante convenio en una agrupación de regantes, de acuerdo con lo dispuesto en el apartado 5 del [artículo 73](#). En este supuesto, el otorgamiento del nuevo título concesional llevará implícita la caducidad de las concesiones para riego preexistentes de las que sean titulares los miembros de la agrupación de regantes en las superficies objeto del convenio.

Artículo 60.

1. Podrán otorgarse concesiones de aguas para el riego, en régimen de servicio público, a empresas o particulares, aunque no ostente la titularidad de las tierras eventualmente beneficiarias del riego, siempre que el peticionario acredite previamente que cuenta con la conformidad de los titulares que reunieran la mitad de la superficie de dichas tierras.

2. En este supuesto, la Administración concedente aprobará los valores máximos y mínimos de las tarifas de riego, que habrán de incorporar las cuotas de amortización de las obras.

3. El titular de una concesión para riego en régimen de servicio público, no podrá beneficiarse de lo previsto en el [artículo 51.3](#), correspondiendo a los titulares de la superficie regada el derecho a instar una nueva concesión, en los términos de dicho apartado.

4. Las obras e instalaciones que no hayan revertido a la Administración competente pasarán, en su caso, a la titularidad del nuevo concesionario.

Artículo 61.

La transmisión total o parcial de los aprovechamientos de agua que impliquen un servicio público o la Constitución de gravámenes sobre los mismo requerirá autorización administrativa previa.

En los demás casos solo será necesario acreditar de modo fehaciente, en el plazo y forma que reglamentariamente se establezcan, la transferencia o la constitución del gravamen.

Artículo 61 bis.

1. Los concesionarios o titulares de algún derecho al uso privativo de las aguas podrán ceder con carácter temporal a otro concesionario o titular de derecho de igual o mayor rango según el orden de preferencia establecido en el plan hidrológico de la cuenca correspondiente o, en su defecto, en el [artículo 58 de la presente Ley](#), previa autorización administrativa, la totalidad o parte de los derechos de uso que les correspondan. El volumen anual susceptible de cesión en ningún caso podrá superar al realmente utilizado por el cedente.

Reglamentariamente se establecerán las normas para el cálculo de dicho volumen anual, tomando como referencia el valor medio del caudal realmente utilizado durante la serie de años que se determinen, corregido, en su caso, conforme a la dotación objetivo que fije el plan hidrológico de cuenca y el buen uso del agua, sin que en ningún caso pueda cederse un caudal superior al concedido. Los concesionarios o titulares de derechos de usos privativos de carácter no consuntivo no podrán ceder sus derechos para usos que no tengan tal consideración.

2. Los contratos de cesión deberán ser formalizados por escrito y puestos en conocimiento del Organismo de cuenca y de las Comunidades de Usuarios a las que pertenezcan el cedente y el cesionario mediante el traslado de la copia del contrato, en el plazo de quince días desde su firma. Se entenderán autorizados, sin que hasta entonces produzcan efectos entre las partes, en el plazo de un mes a contar desde la notificación efectuada al Organismo de cuenca, si éste no formula oposición cuando se trate de cesiones entre miembros de la misma Comunidad de Usuarios, y en el plazo de dos meses en el resto de los casos. Cuando la cesión de derechos se refiera a una concesión para regadíos y usos agrarios, el Organismo de cuenca dará traslado de la copia del contrato a la correspondiente Comunidad Autónoma y al Ministerio de

Agricultura, Pesca y Alimentación, para que emitan informe previo en el ámbito de sus respectivas competencias en el plazo de diez días.

3. El Organismo de cuenca podrá no autorizar la cesión de derechos de uso del agua, mediante resolución motivada, dictada y notificada en el plazo señalado, si la misma afecta negativamente al régimen de explotación de los recursos en la cuenca, a los derechos de terceros, a los caudales medioambientales, al estado o conservación de los ecosistemas acuáticos, o si incumple algunos de los requisitos señalados en el presente artículo, sin que ello dé lugar a derecho a indemnización alguna por parte de los afectados. También podrá ejercer en ese plazo un derecho de adquisición preferente del aprovechamiento de los caudales a ceder, rescatando los caudales de todo uso privativo.

4. Los adquirentes de los derechos dimanantes de la cesión se subrogarán en las obligaciones que correspondan al cedente ante el Organismo de cuenca respecto al uso del agua.

5. La cesión de derechos de uso del agua podrá conllevar una compensación económica que se fijará de mutuo acuerdo entre los contratantes y deberá explicitarse en el contrato. Reglamentariamente podrá establecerse el importe máximo de dicha compensación.

6. Los caudales que sean objeto de cesión se computarán como de uso efectivo de la concesión a los efectos de evitar la posible caducidad del título concesional del cedente.

7. En el caso de cesiones entre usuarios de agua para riego, deberá constar en el contrato la identificación expresa de los predios que el cedente renuncia a regar o se compromete a regar con menos dotación durante la vigencia del contrato, así como la de los predios que regará el adquirente con el caudal cedido.

8. Cuando la realización material de las cesiones acordadas requiera el empleo de instalaciones o infraestructuras hidráulicas de las que fuesen titulares terceros, su uso se establecerá por libre acuerdo entre las partes. En el caso de que las instalaciones o infraestructuras hidráulicas necesarias sean de titularidad del Organismo de cuenca, o bien tenga éste encomendada su explotación, los contratantes deberán solicitar, a la vez que dan traslado de la copia del contrato para su autorización, la determinación del régimen de utilización de dichas instalaciones o infraestructuras, así como la fijación de las exacciones económicas que correspondan de acuerdo con la legislación vigente. Si para la realización material de las cesiones acordadas fuese necesario construir nuevas instalaciones o infraestructuras hidráulicas, los contratantes deberán presentar, a la vez que solicitan la autorización, el documento técnico que defina adecuadamente dichas obras e instalaciones. Cuando las aguas cedidas se vayan a destinar al abastecimiento de poblaciones, se presentará también informe de la autoridad sanitaria sobre la idoneidad del agua para dicho uso.

La autorización del contrato de cesión no implicará por si misma la autorización para el uso o construcción de infraestructuras a que se refiere este apartado. La resolución del Organismo de cuenca sobre el uso o construcción de infraestructuras a que se refiere al párrafo anterior será independiente de la decisión que adopte sobre la autorización o no del contrato de cesión, y no se aplicarán a la misma los plazos a que se refiere el anterior apartado 2.

9. El incumplimiento de los requisitos establecidos en este artículo será causa para acordar la caducidad del derecho concesional del cedente.

10. Los Organismos de cuenca inscribirán los contratos de cesión de derechos de uso del agua en el Registro de Aguas al que se refiere el [artículo 72](#), en la forma que se determine reglamentariamente. Posteriormente, podrán inscribirse, además, en el Registro de la Propiedad, en los folios abiertos a las concesiones administrativas afectadas.

11. En las situaciones reguladas en los [artículos 53](#), [54](#) y [56 de la presente Ley](#), y en aquellas otras que reglamentariamente se determinen por concurrir causas análogas, se podrán constituir centros de intercambio de derechos de uso del agua mediante Acuerdo del Consejo de Ministros, a propuesta del Ministro de Medio Ambiente. En este caso, los Organismos de cuenca quedaren autorizados para realizar ofertas públicas de adquisición de derechos de uso del agua para posteriormente cederlos a otros usuarios mediante el precio que el propio organismo oferte. La contabilidad y registro de las operaciones que se realicen al amparo de este precepto se llevarán separadamente respecto al resto de actos en que puedan intervenir los Organismos de cuenca.

Las Comunidades Autónomas podrán instar a los Organismos de cuenca a realizar las adquisiciones a que se refiere el párrafo anterior para atender fines concretos de interés autonómico en el ámbito de sus competencias.

Las adquisiciones y enajenaciones del derecho al uso del agua que se realicen conforme a este apartado deberán respetar los principios de publicidad y libre concurrencia y se llevarán a cabo conforme al procedimiento y los criterios de selección que reglamentariamente se determinen.

12. Cuando razones de interés general lo justifiquen, el Ministro de Medio Ambiente podrá autorizar expresamente, con carácter temporal y excepcional, cesiones de derechos de uso del agua que no respeten las normas sobre prelación de usos a que se refiere el apartado 1.

13. Las competencias de la Administración hidráulica a las que se refiere el presente artículo serán ejecutadas en las cuencas intracomunitarias por la Administración hidráulica de la correspondiente Comunidad Autónoma.

14. Sólo se podrán usar infraestructuras que interconecten territorios de distintos planes hidrológicos de cuenca para transacciones reguladas en este

artículo si el Plan Hidrológico Nacional o las leyes singulares reguladoras de cada trasvase así lo han previsto. En este caso, la competencia para autorizar el uso de estas infraestructuras y el contrato de cesión corresponderá al Ministerio de Medio Ambiente, entendiéndose desestimadas las solicitudes de cesión una vez transcurridos los plazos previstos sin haberse notificado resolución administrativa.

Artículo 62.

Toda modificación de las características de una concesión requerirá previa autorización administrativa del mismo órgano otorgante.

Artículo 63.

1. Las concesiones podrán ser revisadas:

- a. Cuando de forma comprobada se hayan modificado los supuestos determinantes de su otorgamiento.
- b. En casos de fuerza mayor, a petición del concesionario.
- c. Cuando lo exija su adecuación a los planes hidrológicos.

2. Asimismo, las concesiones para el abastecimiento de poblaciones y regadíos podrán revisarse en los supuestos en los que se acredite que el objeto de la concesión pueda cumplirse con una menor dotación o una mejora de la técnica de utilización del recurso, que contribuya a un ahorro del mismo.

A estos efectos, las Confederaciones Hidrográficas realizarán auditorías y controles de las concesiones, a fin de comprobar la eficiencia de la gestión y utilización de los recursos hídricos objeto de la concesión.

3. Sólo en el caso señalado en la letra c) del apartado 1, el concesionario perjudicado tendrá derecho a indemnización, de conformidad con lo dispuesto en la legislación general de expropiación forzosa.

4. La modificación de las condiciones concesionales en los supuestos del apartado 2 no otorgará al concesionario derecho a compensación económica alguna, sin perjuicio de ello, reglamentariamente podrán establecerse ayudas a favor de los concesionarios para ajustar sus instalaciones a las nuevas condiciones concesionales.

Artículo 64.

1. Las concesiones podrán declararse caducadas por incumplimiento de cualquiera de las condiciones esenciales o plazos en ella previstos.

2. Asimismo el derecho al uso privativo de las aguas, cualquiera que sea el título de su adquisición, podrá declararse caducado por la interrupción

permanente de la explotación durante tres años consecutivos siempre que aquella sea imputable al titular.

SECCIÓN 2. ALUMBRAMIENTO Y UTILIZACIÓN DE AGUAS SUBTERRÁNEAS

Artículo 65.

Los propietarios de los terrenos afectados por las peticiones de investigación de aguas subterráneas gozarán de preferencia para el otorgamiento de la autorización dentro del mismo orden de prelación a que se refiere el [artículo 58](#).

Artículo 66.

1. El Organismo de cuenca podrá otorgar autorizaciones para investigación de aguas subterráneas, con el fin de determinar la existencia de caudales aprovechables, previo el trámite de competencia entre los proyectos de investigación concurrentes que pudieran presentarse.
2. El plazo de la autorización no podrá exceder de dos años y su otorgamiento llevará implícita la declaración de utilidad pública a efectos de la ocupación temporal de los terrenos necesarios para la realización de las labores.
3. Si la investigación fuera favorable, el interesado deberá, en un plazo de seis meses, formalizar la petición de concesión, que se tramitará sin competencia de proyectos.

Artículo 67.

Cuando el concesionario no sea propietario del terreno en que se realice la captación y el aprovechamiento hubiese sido declarado de utilidad pública, el Organismo de cuenca determinará el lugar de emplazamiento de las instalaciones, con el fin de que sean mínimos los posibles perjuicios, cuya indemnización se fijará con arreglo a la [legislación de expropiación forzosa](#).

Artículo 68.

A falta de Plan Hidrológico de cuenca, o de definición suficiente en el mismo, la Administración concedente considerará para el otorgamiento de concesiones de aguas subterráneas su posible afección a captaciones anteriores legalizadas, debiendo, en todo caso, el titular de la nueva concesión indemnizar los perjuicios que pudieran causarse a los aprovechamientos preexistentes, como consecuencia del acondicionamiento de las obras e instalaciones que sea necesario efectuar para asegurar la disponibilidad de los caudales anteriormente explotados.

SECCIÓN 3. OTRAS AUTORIZACIONES Y CONCESIONES

Artículo 69.

1. La utilización o aprovechamiento por los particulares de los cauces o de los bienes situados en ellos requerirá la previa concesión o autorización administrativa.

2. En el otorgamiento de concesiones o autorizaciones para aprovechamientos de áridos, pastos y vegetación arbórea o arbustiva, establecimiento de puentes o pasarelas, embarcaderos e instalaciones para baños públicos, se considerará la posible incidencia ecológica desfavorable, debiendo exigirse las adecuadas garantías para la restitución del medio.

La incoación de los expedientes sobre aprovechamientos de áridos se notificará a los órganos responsables del dominio público marítimo terrestre de la misma cuenca para que estos puedan optar por su uso en la regeneración del litoral que siempre será preferente sobre cualquier otro posible uso privativo.

Artículo 70.

Las autorizaciones para navegación recreativa en embalses se condicionarán atendiendo a los usos previstos para las aguas almacenadas, protegiendo su calidad y limitando el acceso a las zonas de derivación o desagüe según reglamentariamente se especifique.

SECCIÓN 4. PROCEDIMIENTO**Artículo 71.**

1. La duración de las concesiones y autorizaciones, los supuestos y requisitos para su declaración de utilidad pública, así como el procedimiento para su tramitación serán establecidos reglamentariamente.

2. El procedimiento ordinario de otorgamiento de concesiones se ajustará a los principios de publicidad y tramitación en competencia, prefiriéndose, en igualdad de condiciones, aquellos que proyecten la más racional utilización del agua y una mejor protección de su entorno. El principio de competencia podrá eliminarse cuando se trate de abastecimientos de agua a poblaciones.

3. Para las concesiones de escasa importancia por su cuantía, incluidas las destinadas a aprovechamientos hidroeléctricos de pequeña potencia, se establecerán reglamentariamente procedimientos simplificados acordes con sus características.

4. En el caso de concesiones y autorizaciones en materia de regadíos u otros usos agrarios, será preceptivo un informe de la correspondiente Comunidad Autónoma y del Ministerio de Agricultura, Pesca y Alimentación en relación con

las materias propias de su competencia y, en especial, respecto a su posible afección a los planes de actuación existentes.

SECCIÓN 5. REGISTRO DE AGUAS

Artículo 72.

1. Los Organismos de cuenca llevarán un Registro de aguas en el que se inscribirán de oficio las concesiones de agua, así como los cambios autorizados que se produzcan en su titularidad o en sus características. La organización y normas de funcionamiento del Registro de aguas se fijarán por vía reglamentaria.
2. El Registro de aguas tendrá carácter público, pudiendo interesarse del Organismo de cuenca las oportunas certificaciones sobre su contenido.
3. Los titulares de concesiones de aguas inscritas en el Registro correspondiente podrán interesar la intervención del Organismo de cuenca competente en defensa de sus derechos, de acuerdo con el contenido de la concesión y de lo establecido en la legislación en materia de aguas.
4. La inscripción registral será medio de prueba de la existencia y situación de la concesión.

CAPÍTULO IV. DE LAS COMUNIDADES DE USUARIOS

Artículo 73.

1. Los usuarios del agua y otros bienes del dominio público hidráulico de una misma toma o concesión deberán constituirse en Comunidades de Usuarios. Cuando el destino dado a las aguas fuese principalmente el riego, se denominarán Comunidades de Regantes; en otro caso, las Comunidades recibirán el calificativo que caracterice el destino del aprovechamiento colectivo.

Los Estatutos u Ordenanzas se redactarán y aprobarán por los propios usuarios, y deberán ser sometidos, para su aprobación administrativa, al Organismo de cuenca.

Los Estatutos u Ordenanzas regularán la Organización de las Comunidades de usuarios, así como la explotación en régimen de autonomía interna de los bienes hidráulicos inherentes al aprovechamiento.

El Organismo de cuenca no podrá denegar la aprobación de los Estatutos y Ordenanzas, ni introducir variantes en ellos, sin previo dictamen del Consejo de Estado.

2. Las Comunidades de Usuarios de aguas superficiales o subterráneas, cuya utilización afecte a intereses que les sean comunes, podrán formar una Comunidad General para la defensa de sus derechos y conservación y fomento de dichos intereses.

3. Del mismo modo, los usuarios individuales y las Comunidades de Usuarios, podrán formar por convenio una Junta Central de Usuarios con la finalidad de proteger sus derechos e intereses frente a terceros y ordenar y vigilar el uso coordinado de sus propios aprovechamientos.

4. El Organismo de cuenca podrá imponer, cuando el interés general lo exija, la constitución de los distintos tipos de Comunidades y Juntas Centrales de Usuarios.

5. Cuando la modalidad o las circunstancias y características del aprovechamiento lo aconsejen, o cuando el número de partícipes sea reducido, el régimen de Comunidad podrá ser sustituido por el que se establezca en convenios específicos, que deberán ser aprobados por el Organismo de cuenca.

Artículo 74.

1. Las Comunidades de Usuarios tienen el carácter de corporaciones de derecho público, adscritas al Organismo de cuenca, que velará por el cumplimiento de sus Estatutos u Ordenanzas y por el buen orden del aprovechamiento. Actuarán conforme a los procedimientos establecidos en la presente Ley, en sus Reglamentos y en sus Estatutos y Ordenanzas, de acuerdo con lo previsto en la [Ley 30/1992, de 26 de diciembre, de Régimen Jurídico de las Administraciones Públicas y del Procedimiento Administrativo Común](#).

2. Los Estatutos y Ordenanzas de las Comunidades de Usuarios incluirán la finalidad y el ámbito territorial de la utilización de los bienes del dominio público hidráulico, regularán la participación y representación obligatoria, en relación a sus respectivos intereses, de los titulares actuales y sucesivos de bienes y servicios y de los participantes en el uso del agua; y obligarán a que todos los titulares contribuyan a satisfacer en equitativa proporción los gastos comunes de explotación, conservación, reparación y mejora, así como los cánones y tarifas que correspondan. Los Estatutos y Ordenanzas de las Comunidades, en cuanto acordados por su Junta General, establecerán las previsiones correspondientes a las infracciones y sanciones que puedan ser impuestas por el jurado de acuerdo con la costumbre y el procedimiento propios de los mismos, garantizando los derechos de audiencia y defensa de los afectados.

3. Las Comunidades Generales y las Juntas Centrales de Usuarios se compondrán de representantes de los usuarios interesados. Sus Ordenanzas y Reglamentos deberán ser aprobados por el Organismo de cuenca.

4. Las Comunidades de Usuarios que carezcan de Ordenanzas vendrán obligadas a presentarlas para su aprobación en el plazo que reglamentariamente se establezca. En caso de incumplimiento, el Organismo de cuenca podrá establecerlas que considere procedentes previo dictamen del Consejo de Estado.

Artículo 75.

1. Las Comunidades podrán ejecutar por sí mismas y con cargo al usuario, los acuerdos incumplidos que impongan una obligación de hacer. El coste de la ejecución subsidiaria será exigible por la vía administrativa de apremio.

Quedarán exceptuadas del régimen anterior aquellas obligaciones que revistan un carácter personalísimo.

2. Las Comunidades de Usuarios serán beneficiarias de la expropiación forzosa y de la imposición de las servidumbres que exijan sus aprovechamientos y el cumplimiento de sus fines.

3. Las Comunidades vendrán obligadas a realizar las obras e instalaciones que la Administración les ordene a fin de evitar el mal uso del agua o el deterioro del dominio público hidráulico, pudiendo el Organismo de cuenca competente suspender la utilización del agua hasta que aquellas se realicen.

4. Las deudas a la Comunidad de Usuarios por gastos de conservación, limpieza o mejoras, así como cualquier otra motivada por la administración y distribución de las aguas, gravarán la finca o industria en cuyo favor se realizaron, pudiendo la Comunidad de Usuarios exigir su importe por la vía administrativa de apremio, y prohibir el uso del agua mientras no se satisfagan, aun cuando la finca o industria hubiese cambiado de dueño. El mismo criterio se seguirá cuando la deuda provenga de multas e indemnizaciones impuestas por los Tribunales o Jurados de riego.

Artículo 76.

1. Toda Comunidad de Usuarios tendrá una Junta General o Asamblea, una Junta de Gobierno y uno o varios Jurados.

2. La Junta General, constituida por todos los usuarios de la comunidad, es el órgano soberano de la misma, correspondiéndole todas las facultades no atribuidas específicamente a algún otro órgano.

3. La Junta de Gobierno, elegida por la Junta General, es la encargada de la ejecución de las Ordenanzas y de los acuerdos propios y de los adoptados por la Junta General.

4. Serán atribuciones de la Junta de Gobierno:

- a. Vigilar y gestionar los intereses de la Comunidad, promover su desarrollo y defender sus derechos.
- b. Dictar las disposiciones convenientes para la mejor distribución de las aguas, respetando los derechos adquiridos y las costumbres locales.
- c. Someter a la aprobación de la Junta la modificación de las ordenanzas o cualquier otra propuesta que estime oportuno.
- d. Ejecutar en el ámbito de sus competencias las funciones que les sean atribuidas por las leyes o que puedan asumir en virtud de los Convenios que suscriban con el Organismo de cuenca.

5. Los acuerdos de la Junta General y de la Junta de Gobierno, en el ámbito de sus competencias, serán ejecutivos, en la forma y con los requisitos establecidos en la [Ley de Régimen Jurídico de las Administraciones Públicas y del Procedimiento Administrativo Común](#), sin perjuicio de su posible impugnación en alzada ante el Organismo de cuenca.

6. Al Jurado corresponde conocer en las cuestiones de hecho que se susciten entre los usuarios de la Comunidad en el ámbito de las Ordenanzas e imponer a los infractores las sanciones reglamentarias, así como fijar las indemnizaciones que deban satisfacer a los perjudicados y las obligaciones de hacer que puedan derivarse de la infracción.

Los procedimientos serán públicos y verbales en la forma que determine la costumbre y el reglamento. Sus fallos serán ejecutivos.

Artículo 77.

Los aprovechamientos colectivos, que hasta ahora hayan tenido un régimen consignado en Ordenanzas debidamente aprobadas, continuarán sujetos a las mismas mientras los usuarios no decidan su modificación de acuerdo con ellas.

Del mismo modo, allí donde existan Jurados o Tribunales de riego, cualquiera que sea su denominación peculiar, continuarán con su organización tradicional.

Artículo 78.

La titularidad de las obras que son parte integrante del aprovechamiento de la Comunidad de Usuarios quedará definida en el propio título que faculte para su construcción y utilización.

Artículo 79.

1. Los usuarios de una misma unidad hidrogeológica o de un mismo acuífero estarán obligados, a requerimiento del Organismo de cuenca, a constituir una Comunidad de Usuarios, correspondiendo a dicho organismo, a instancia de parte o de oficio, determinar sus límites y establecer el sistema de utilización conjunta de las aguas.

2. En los acuíferos declarados sobreexplotados o en riesgo de estarlo en aplicación del apartado 1 del [artículo 54 de esta Ley](#), será obligatoria la constitución de una Comunidad de Usuarios. Si transcurridos seis meses desde la fecha de la declaración de sobreexplotación no se hubiese constituido la Comunidad de Usuarios, el Organismo de cuenca la constituirá de oficio, o encomendará sus funciones con carácter temporal a un Órgano representativo de los intereses concurrentes.

3. Los Organismos de cuenca podrán celebrar convenios con las Comunidades de Usuarios de aguas subterráneas, al objeto de establecer la colaboración de éstas en las funciones de control efectivo del régimen de explotación y respeto a los derechos sobre las aguas. En estos convenios podrá preverse, entre otras cosas, la sustitución de las captaciones de aguas subterráneas preexistentes por captaciones comunitarias, así como el apoyo económico y técnico del Organismo de cuenca a la Comunidad de Usuarios para el cumplimiento de los términos del convenio.

Artículo 80.

El Organismo de cuenca podrá obligar a la constitución de Comunidades que tengan por objeto el aprovechamiento conjunto de aguas superficiales y subterráneas, cuando así lo aconseje la mejor utilización de los recursos de una misma zona.

Artículo 81.

1. El otorgamiento de las concesiones para abastecimiento a varias poblaciones estará condicionado a que las Corporaciones locales estén constituidas a estos efectos en Mancomunidades, Consorcios u otras Entidades semejantes, de acuerdo con la legislación por la que se rijan, o a que todas ellas reciban el agua a través de una misma empresa concesionaria.

2. Con independencia de su especial estatuto jurídico, el Consorcio o Comunidad de que se trate elaborará las ordenanzas previstas en el [artículo 74](#).

Artículo 82.

Las Entidades públicas, Corporaciones o particulares que tengan necesidad de verter agua o productos residuales, podrán constituirse en Comunidad para llevar a cabo el estudio, construcción, explotaciones y mejora de colectores, estaciones depuradoras y elementos comunes que les permitan efectuar el vertido en el lugar más idóneo y en las mejores condiciones técnicas y económicas, considerando la necesaria protección del entorno natural. El Organismo de cuenca podrá imponer justificadamente la constitución de esta clase de Comunidades de usuarios.

Artículo 83.

Las disposiciones contenidas en los artículos anteriores podrán ser aplicadas a otros tipos de Comunidades no mencionadas expresamente, y, entre ellas, a las de avenamiento o a las que se constituyan para la construcción, conservación y mejora de obras de defensa contra las aguas.

TÍTULO V. DE LA PROTECCIÓN DEL DOMINIO PÚBLICO HIDRÁULICO Y DE LA CALIDAD DE LAS AGUAS CONTINENTALES

CAPÍTULO PRIMERO. NORMAS GENERALES

Artículo 84.

Son objetivos de la protección del dominio público hidráulico:

- a. Prevenir el deterioro del estado ecológico y la contaminación de las aguas para alcanzar un buen estado general.
- b. Establecer programas de control de calidad en cada cuenca hidrográfica.
- c. Impedir la acumulación de compuestos tóxicos o peligrosos en el subsuelo capaces de contaminar las aguas subterráneas.
- d. Evitar cualquiera otra acumulación que pueda ser causa de degradación del dominio público hidráulico.
- e. Recuperar los sistemas acuáticos asociados al dominio público hidráulico.

Reglamentariamente se establecerán los niveles de calidad correspondientes a los estados indicados en el apartado a) y los plazos para alcanzarlos.

Artículo 85.

Se entiende por contaminación, a los efectos de esta Ley, la acción y el efecto de introducir materias o formas de energía, o inducir condiciones en el agua que, de modo directo o indirecto, impliquen una alteración perjudicial de su calidad en relación con los usos posteriores o con su función ecológica.

El concepto de degradación del dominio público hidráulico a efectos de esta ley, incluye las alteraciones perjudiciales del entorno afecto a dicho dominio.

Artículo 86.

La policía de las aguas superficiales y subterráneas y de sus cauces y depósitos naturales, zonas de servidumbre y perímetros de protección se ejercerá por la Administración hidráulica competente.

Artículo 87.

1. El apeo y deslinde de los cauces de dominio público corresponde a la Administración del Estado, que los efectuará por los Organismos de cuenca, según el procedimiento que reglamentariamente se determine.
2. El deslinde aprobado declara la posesión y la titularidad dominical a favor del Estado, dando lugar al amojonamiento.
3. La resolución de aprobación del deslinde será título suficiente para rectificar las inscripciones del Registro de la Propiedad contradictorias con el mismo, en la forma y condiciones que se determinen reglamentariamente, siempre que haya intervenido en el expediente el titular registral, conforme a la legislación hipotecaria. Dicha resolución será título suficiente, asimismo, para que la Administración proceda a la inmatriculación de los bienes de dominio público cuando lo estime conveniente.

En todo caso los titulares de los derechos inscritos afectados podrán ejercitar las acciones que estimen pertinentes en defensa de sus derechos, siendo susceptible de anotación preventiva la correspondiente reclamación judicial.

Artículo 88.

1. A fin de proteger adecuadamente la calidad del agua, el Gobierno podrá establecer alrededor de los lechos de lagos, lagunas y embalses, definidos en el [artículo 9 de esta Ley](#), un área en la que se condicionará el uso del suelo y las actividades que se desarrollen. *Este apartado fue declarado parcialmente inconstitucional por STC 227/1988, de 29 de noviembre.*
2. Alrededor de los embalses superficiales, el Organismo de cuenca podrá prever en sus proyectos las zonas de servicio, necesarias para su explotación.
3. En todo caso, las márgenes de lagos, lagunas y embalses quedarán sujetas a las zonas de servidumbre y policía fijadas para las corrientes de agua.

Artículo 89.

Queda prohibida con carácter general, y sin perjuicio de lo dispuesto en el [artículo 92](#), toda actividad susceptible de provocar la contaminación o degradación del dominio público hidráulico y, en particular:

- a. Acumular residuos sólidos, escombros o sustancias, cualquiera que sea su naturaleza y el lugar en que se depositen, que constituyan o puedan constituir un peligro de contaminación de las aguas o de degradación de su entorno.
- b. Efectuar acciones sobre el medio físico o biológico afecto al agua, que constituyan o puedan constituir una degradación del mismo.
- c. El ejercicio de actividades dentro de los perímetros de protección, fijados en los planes hidrológicos, cuando pudieran constituir un peligro de contaminación o degradación del dominio público hidráulico.

Artículo 90.

En la tramitación de concesiones y autorizaciones que afecten al dominio público hidráulico y pudieran implicar riesgos para el medio ambiente, será preceptiva la presentación de una evaluación de sus efectos.

Artículo 91.

La protección de las aguas subterráneas frente a intrusiones de aguas salinas, de origen continental o marítimo, se realizará, entre otras acciones, mediante la limitación de la explotación de los acuíferos afectados y, en su caso, la redistribución espacial de las captaciones existentes. Los criterios básicos para ello serán incluidos en los Planes Hidrológicos de cuenca, correspondiendo al Organismo de cuenca la adopción de las medidas oportunas.

**CAPÍTULO II.
DE LOS VERTIDOS****Artículo 92.** 

1. A los efectos de la presente Ley, se considerarán vertidos los que se realicen directa o indirectamente en las aguas continentales así como en el resto del dominio público hidráulico, cualquiera que sea el procedimiento o técnica utilizada. Queda prohibido con carácter general el vertido directo o indirecto de aguas y de productos residuales susceptibles de contaminar las aguas continentales o cualquier otro elemento del dominio público hidráulico, salvo que se cuente con la previa autorización administrativa.

2. La autorización de vertido tendrá como objeto la consecución del buen estado ecológico de las aguas, de acuerdo con las normas de calidad, los objetivos ambientales y las características de emisión e inmisión establecidas reglamentariamente en aplicación de la presente Ley. Esas normas y objetivos podrán ser concretados para cada cuenca por el respectivo plan hidrológico.

Por buen estado ecológico de las aguas se entiende aquel que se determina a partir de indicadores de calidad biológica, físico-químicos e hidromorfológicos, inherentes a las condiciones naturales de cualquier ecosistema hídrico, en la forma y con los criterios de evaluación que reglamentariamente se determinen.

3. Cuando se otorgue una autorización o se modifiquen sus condiciones podrán establecerse plazos y programas de reducción de la contaminación para la progresiva adecuación de las características de los vertidos a los límites que en ella se fijen.

4. La autorización de vertido no exime de cualquier otra que sea necesaria conforme a otras leyes para la actividad o instalación de que se trate.

Artículo 93. 

1. Las autorizaciones de vertidos establecerán las condiciones en que deben realizarse, en la forma que reglamentariamente se determine.

En todo caso, deberán especificar las instalaciones de depuración necesarias y los elementos de control de su funcionamiento, así como los límites cuantitativos y cualitativos que se impongan a la composición del efluente y el importe del canon de control del vertido definido en el [artículo 105](#).

2. Las autorizaciones de vertido tendrán un plazo máximo de vigencia de cinco años, renovables sucesivamente siempre que cumplan las normas de calidad y objetivos ambientales exigibles en cada momento. En caso contrario, podrán ser modificadas o revocadas de acuerdo con lo dispuesto en los [artículos 96](#) y [97](#).

3. A efectos del otorgamiento, renovación o modificación de las autorizaciones de vertido el solicitante acreditará ante la Administración hidráulica competente, en los términos que reglamentariamente se establezcan, la adecuación de las instalaciones de depuración y los elementos de control de su funcionamiento, a las normas y objetivos de calidad de las aguas. Asimismo, con la periodicidad y en los plazos que reglamentariamente se establezcan, los titulares de autorizaciones de vertido deberán acreditar ante la Administración hidráulica las condiciones en que vierten.

Los datos a acreditar ante la Administración hidráulica conforme a este apartado, podrán ser certificados por las entidades que se homologuen a tal efecto, conforme a lo que reglamentariamente se determine.

4. Las solicitudes de autorizaciones de vertido de las entidades locales contendrán, en todo caso, un plan de saneamiento y control de vertidos a colectores municipales. Las entidades locales estarán obligadas a informar a la Administración hidráulica sobre la existencia de vertidos en los colectores locales de sustancias tóxicas y peligrosas reguladas por la normativa sobre calidad de las aguas.

Artículo 94.

Cuando el vertido pueda dar lugar a la infiltración o almacenamiento de sustancias susceptibles de contaminar los acuíferos o las aguas subterráneas, solo podrá autorizarse si el estudio hidro-geológico previo demostrase su inocuidad.

Artículo 95.

Las autorizaciones administrativas sobre establecimiento, modificación o traslado de instalaciones o industrias que originen o puedan originar vertidos, se otorgarán condicionadas a la obtención de la correspondiente autorización de vertido.

El Gobierno podrá prohibir, en zonas concretas, aquellas actividades y procesos industriales cuyos efluentes, a pesar del tratamiento a que sean sometidos, puedan constituir riesgo de contaminación grave para las aguas, bien sea en su funcionamiento normal o en caso de situaciones excepcionales previsibles.

Artículo 96.

1. El Organismo de cuenca podrá revisar las autorizaciones de vertido en los siguientes casos:
 - a. Cuando sobrevengan circunstancias que, de haber existido anteriormente, habrían justificado su denegación o el otorgamiento en términos distintos.
 - b. Cuando se produzca una mejora en las características del vertido y así lo solicite el interesado.
 - c. Para adecuar el vertido a las normas y objetivos de calidad de las aguas que sean aplicables en cada momento y, en particular, a las que para cada río, tramo de río, acuífero o masa de agua dispongan los planes hidrológicos de cuenca.

2. En casos excepcionales, por razones de sequía o en situaciones hidrológicas extremas los Organismos de cuenca podrán modificar, con carácter general, las condiciones de vertido a fin de garantizar los objetivos de calidad.

Artículo 97.

1. Comprobada la existencia de un vertido no autorizado, o que no cumpla las condiciones de la autorización, el Organismo de cuenca realizará las siguientes actuaciones:
 - a. Incoar un procedimiento sancionador y de determinación del daño causado a la calidad de las aguas.
 - b. Liquidará el canon de control de vertido, de conformidad con lo establecido en el [artículo 105](#).
2. Complementariamente, el Organismo de cuenca podrá acordar la iniciación de los siguientes procedimientos:
 - a. De revocación de la autorización de vertido, cuando la hubiera, para el caso de incumplimiento de alguna de sus condiciones.
 - b. De autorización del vertido, si no la hubiera, cuando éste sea susceptible de legalización.
 - c. De declaración de caducidad de la concesión de aguas en los casos especialmente cualificados de incumplimiento de las condiciones o de inexistencia de autorización, de los que resulten daños muy graves en el dominio público hidráulico.

3. Las revocaciones y declaraciones de caducidad acordadas conforme al apartado anterior no darán derecho a indemnización.

Artículo 98.

El Gobierno, en el ámbito de sus competencias, podrá ordenar la suspensión de las actividades que den origen a vertidos no autorizados, de no estimar más procedente adoptar las medidas precisas para su corrección, sin perjuicio de la responsabilidad civil, penal o administrativa en que hubieran podido incurrirlos causantes de los mismos.

Artículo 99.

El Organismo de cuenca podrá hacerse cargo directa o indirectamente, por razones de interés general y con carácter temporal, de la explotación de las instalaciones de depuración de aguas residuales, cuando no fuera procedente la paralización de las actividades que producen el vertido y se derivasen graves inconvenientes del incumplimiento de las condiciones autorizadas.

En este supuesto, el Organismo de cuenca reclamará del titular de la autorización, incluso por vía de apremio:

- a. Las cantidades necesarias para modificar o acondicionar las instalaciones en los términos previstos en la autorización.
- b. Los gastos de explotación, mantenimiento y conservación de las instalaciones.

Artículo 100.

Podrán constituirse empresas de vertido para conducir, tratar y verter aguas residuales de terceros. Las autorizaciones de vertido que a su favor se otorguen, incluirán, además de las condiciones exigidas con carácter general, las siguientes:

- a. Las de admisibilidad de los vertidos que van a ser tratados por la empresa.
- b. Las tarifas máximas y el procedimiento de su actualización periódica.
- c. La obligación de constituir una fianza para responder de la continuidad y eficacia de los tratamientos.

La cuantía de la fianza y los efectos que se deriven de la revocación de la autorización se determinarán reglamentariamente.

CAPÍTULO III. DE LA REUTILIZACIÓN DE AGUAS DEPURADAS

Artículo 101.

1. El Gobierno establecerá las condiciones básicas para la reutilización de las aguas, precisando la calidad exigible a las aguas depuradas según los usos previstos.
2. La reutilización de las aguas procedentes de un aprovechamiento requerirá concesión administrativa como norma general. Sin embargo, en el caso de que la reutilización fuese solicitada por el titular de una autorización de vertido de aguas ya depuradas, se requerirá solamente una autorización administrativa, en la cual se establecerán las condiciones necesarias complementarias de las recogidas en la previa autorización de vertido.
3. Cualquier persona física o jurídica que haya obtenido una concesión de reutilización de aguas podrá subrogarse por vía contractual con el titular de la autorización de vertido de aquellas aguas, en dicha titularidad, con asunción de las obligaciones que ésta conlleve, incluidas la depuración y la satisfacción del canon de control de vertido. Estos contratos deberán ser autorizados por el correspondiente Organismo de cuenca, a los efectos del cambio de titular de la autorización de vertido. En el caso de que la concesión se haya otorgado respecto a aguas efluentes de una planta de depuración, las relaciones entre el titular de ésta y el de aquella concesión serán reguladas igualmente mediante un contrato que deberá ser autorizado por el correspondiente Organismo de cuenca.
4. Las personas físicas o jurídicas que asuman las obligaciones a que se refiere el apartado anterior, podrán solicitar la modificación de la autorización de vertido previamente existente, a fin de adaptarla a las nuevas condiciones de vertido. Para su revisión se tendrá en consideración el volumen y la calidad del efluente que se vierta al dominio público hidráulico tras la reutilización.
5. En todo caso, el vertido final de las aguas reutilizadas se acomodará a lo previsto en la presente Ley.

CAPÍTULO IV. DE LOS AUXILIOS DEL ESTADO

Artículo 102.

Se determinarán reglamentariamente las ayudas que podrán concederse a quienes procedan al desarrollo, implantación o modificación de tecnologías, procesos, instalaciones o equipos, así como a cambios en la explotación, que signifiquen una disminución en los usos y consumos de agua o bien una menor aportación en origen de cargas contaminantes a las aguas utilizadas. Asimismo, podrán concederse ayudas a quienes realicen plantaciones forestales, cuyo objetivo sea la protección de los recursos hidráulicos.

Estas ayudas se extenderán a quienes procedan a la potabilización y desalinización de aguas y a la depuración de aguas residuales, mediante procesos o métodos más adecuados, a la implantación de sistemas de

reutilización de aguas residuales, o desarrollen actividades de investigación en estas materias.

CAPÍTULO V. DE LAS ZONAS HÚMEDAS

Artículo 103.

1. Las zonas pantanosas o encharcadizas, incluso las creadas artificialmente, tendrán la consideración de zonas húmedas.
2. La delimitación de las zonas húmedas se efectuará de acuerdo con la correspondiente legislación específica.
3. Toda actividad que afecte a tales zonas requerirá autorización o concesión administrativa.
4. Los Organismos de cuenca y la Administración ambiental competente coordinarán sus actuaciones para la conservación, la protección eficaz, la gestión sostenible y la recuperación de las zonas húmedas, especialmente de aquellas que posean un interés natural o paisajístico.
5. Los Organismos de cuenca podrán promover la declaración de determinadas zonas húmedas como de especial interés para su conservación y protección, de acuerdo con la legislación medio-ambiental.
6. Asimismo, los Organismos de cuenca, previo informe favorable de los órganos competentes en materia de medio ambiente, podrán promover la desecación de aquellas zonas húmedas, declaradas insalubres o cuyo saneamiento se considere de interés público.

TÍTULO VI. DEL RÉGIMEN ECONÓMICO-FINANCIERO DE LA UTILIZACIÓN DEL DOMINIO PÚBLICO HIDRÁULICO

Artículo 104.

1. La ocupación, utilización o aprovechamiento de los bienes del dominio público hidráulico incluidos en los apartados b) y c) del [artículo 2 de la presente Ley](#), que requieran concesión o autorización administrativa, devengarán a favor del Organismo de cuenca competente una tasa denominada canon de utilización de bienes del dominio público hidráulico, destinada a la protección y mejora de dicho dominio. Los concesionarios de aguas estarán exentos del pago del canon por la ocupación o utilización de los terrenos de dominio público necesarios para llevar a cabo la concesión.
2. El devengo de la tasa se producirá con el otorgamiento inicial y el mantenimiento anual de la concesión o autorización y será exigible en la

cuantía que corresponda y en los plazos que se señalen en las condiciones de dicha concesión o autorización.

3. Serán sujetos pasivos del canon los concesionarios o personas autorizadas o, en su caso, quienes se subroguen en lugar de aquéllos.

4. La base imponible de la exacción se determinará por el Organismo de cuenca según los siguientes supuestos:

- a. En el caso de ocupación de terrenos del dominio público hidráulico, por el valor del terreno ocupado tomando como referencia el valor de mercado de los terrenos contiguos.
- b. En el caso de utilización del dominio público hidráulico, por el valor de dicha utilización o del beneficio obtenido con la misma.
- c. En el caso de aprovechamiento de bienes del dominio público hidráulico, por el valor de los materiales consumidos o la utilidad que reporte dicho aprovechamiento.

5. El tipo de gravamen anual será del 5 % en los supuestos previstos en las letras a) y b) del apartado anterior, y del 100 % en el supuesto de la letra c), que se aplicarán sobre el valor de la base imponible resultante en cada caso.

6. En el supuesto de cuencas intercomunitarias este canon será recaudado por el Organismo de cuenca o bien por la Administración tributaria del Estado, en virtud de convenio con aquel. En este segundo caso la Agencia Estatal de Administración Tributaria recibirá del Organismo de cuenca los datos y censos pertinentes que faciliten su gestión, e informará periódicamente a éste en la forma que se determine por vía reglamentaria. El canon recaudado será puesto a disposición del Organismo de cuenca correspondiente.

Artículo 105.

1. Los vertidos al dominio público hidráulico estarán gravados con una tasa destinada al estudio, control, protección y mejora del medio receptor de cada cuenca hidrográfica, que se denominará canon de control de vertidos.

2. Serán sujetos pasivos del canon de control de vertidos, quienes lleven a cabo el vertido.

3. El importe del canon de control de vertidos será el producto del volumen de vertido autorizado por el precio unitario de control de vertido. Este precio unitario se calculará multiplicando el precio básico por metro cúbico por un coeficiente de mayoración o minoración, que se establecerá reglamentariamente en función de la naturaleza, características y grado de contaminación del vertido, así como por la mayor calidad ambiental del medio físico en que se vierte.

El precio básico por metro cúbico se fija en 2 pesetas/metro cúbico para el agua residual urbana y en 5 pesetas/metro cúbico para el agua residual industrial. Estos precios básicos podrán revisarse periódicamente en las Leyes de Presupuestos Generales del Estado.

El coeficiente de mayoración del precio básico no podrá ser superior a 4.

4. El canon de control de vertidos se devengará el 31 de diciembre, coincidiendo el periodo impositivo con un año natural, excepto el ejercicio en que se produzca la autorización del vertido o su cese, en cuyo caso, se calculará el canon proporcionalmente al número de días de vigencia de la autorización en relación con el total del año. Durante el primer trimestre de cada año natural, deberá liquidarse el canon correspondiente al año anterior.

5. En el supuesto de cuencas intercomunitarias este canon será recaudado por el Organismo de cuenca o bien por la Administración tributaria del Estado, en virtud de convenio con aquel. En este segundo caso la Agencia Estatal de Administración Tributaria recibirá del Organismo de cuenca los datos y censos pertinentes que faciliten su gestión, e informará periódicamente a éste en la forma que se determine por vía reglamentaria. El canon recaudado será puesto a disposición del Organismo de cuenca correspondiente.

6. Cuando se compruebe la existencia de un vertido, cuyo responsable carezca de la autorización administrativa a que se refiere el [artículo 92](#), con independencia de la sanción que corresponda, el Organismo de cuenca liquidará el canon de control de vertidos por los ejercicios no prescritos, calculando su importe por procedimientos de estimación indirecta conforme a lo que reglamentariamente se establezca.

7. El canon de control de vertidos será independiente de los cánones o tasas que puedan establecer las Comunidades Autónomas o Corporaciones locales para financiar las obras de saneamiento y depuración.

Artículo 106.

1. Los beneficiados por las obras de regulación de las aguas superficiales o subterráneas, financiadas total o parcialmente con cargo al Estado, satisfarán un canon de regulación destinado a compensar los costes de la inversión que soporte la Administración estatal y atender los gastos de explotación y conservación de tales obras.

2. Los beneficiados por otras obras hidráulicas específicas financiadas total o parcialmente a cargo del Estado, incluidas las de corrección del deterioro del dominio público hidráulico, derivado de su utilización, satisfarán por la disponibilidad o uso del agua una exacción denominada "tarifa de utilización del agua", destinada a compensar los costes de inversión que soporte la Administración estatal y a atender a los gastos de explotación y conservación de tales obras.

3. La cuantía de cada una de las exacciones se fijará, para cada ejercicio presupuestario, sumando las siguientes cantidades:
- El total previsto de gastos de funcionamiento y conservación de las obras realizadas.
 - Los gastos de administración del organismo gestor imputables a dichas obras.
 - El 4% del valor de las inversiones realizadas por el Estado, debidamente actualizado, teniendo en cuenta la amortización técnica de las obras e instalaciones y la depreciación de la moneda, en la forma que reglamentariamente se determine.
4. La distribución individual de dicho importe global, entre todos los beneficiados por las obras, se realizará con arreglo a criterios de racionalización del uso de agua, equidad en el reparto de las obligaciones y autofinanciación del servicio, en la forma que reglamentariamente se determine.
5. En el supuesto de cuencas intercomunitarias las exacciones previstas en este artículo serán gestionadas y recaudadas por el Organismo de cuenca o bien por la Administración tributaria del Estado, en virtud de convenio con aquel. En este segundo caso la Agencia Estatal de la Administración Tributaria recibirá del Organismo de cuenca los datos y censos pertinentes que faciliten su gestión, e informará periódicamente a éste en la forma que se determine por vía reglamentaria. El canon recaudado será puesto a disposición del Organismo de cuenca correspondiente.
6. El organismo liquidador de los cánones y exacciones introducirá un factor corrector del importe a satisfacer, según el beneficiado por la obra hidráulica consume en cantidades superiores o inferiores a las dotaciones de referencia fijadas en los planes hidrológicos de cuenca o, en su caso, en la normativa que regule la respectiva planificación sectorial, en especial en materia de regadíos u otros usos agrarios. Este factor corrector consistirá en un coeficiente a aplicar sobre la liquidación, que no podrá ser superior a 2 ni inferior a 0,5, conforme a las reglas que se determinen reglamentariamente.
7. El Organismo de cuenca aprobará y emitirá las liquidaciones reguladas en este artículo en el ejercicio al que correspondan.

Artículo 107.

- Reglamentariamente podrá establecerse la autoliquidación de los cánones o exacciones mencionados en los artículos anteriores.
- Los actos de aprobación y liquidación de estos cánones o exacciones tendrán carácter económico-administrativo. Sin perjuicio de lo dispuesto en las normas reguladoras de los procedimientos aplicables, la impugnación de los actos no suspenderá su eficacia, siendo exigible el abono del débito por la vía

administrativa del apremio. El impago podrá motivar la suspensión o pérdida del derecho a la utilización o aprovechamiento del dominio público hidráulico.

3. El pago de las exacciones previstas en la presente Ley, cuando los obligados a ello estén agrupados en una Comunidad de Usuarios u organización representativa de los mismos, se podrá realizar a través de tales comunidades o entidades, que quedan facultadas a tal fin para llevar a cabo la recaudación correspondiente, en los términos que se establezcan reglamentariamente.

TÍTULO VII. DE LAS INFRACCIONES Y SANCIONES Y DE LA COMPETENCIA DE LOS TRIBUNALES

Artículo 108.

Se considerarán infracciones administrativas:

- a. Las acciones que causen daños a los bienes de dominio público hidráulico y a las obras hidráulicas.
- b. La derivación de agua de sus cauces y el alumbramiento de aguas subterráneas sin la correspondiente concesión o autorización cuando sea precisa.
- c. El incumplimiento de las condiciones impuestas en las concesiones y autorizaciones administrativas a que se refiere esta Ley, sin perjuicio de su caducidad, revocación o suspensión.
- d. La ejecución, sin la debida autorización administrativa, de obras, trabajos, siembras o plantaciones en los cauces públicos o en las zonas sujetas legalmente a algún tipo de limitación en su destino o uso.
- e. La invasión, la ocupación o la extracción de áridos de los cauces, sin la correspondiente autorización.
- f. Los vertidos que puedan deteriorar la calidad del agua o las condiciones de desagüe del cauce receptor, efectuados sin contar con la autorización correspondiente.
- g. El incumplimiento de las prohibiciones establecidas en la presente Ley o la omisión de los actos a que obliga.
- h. La apertura de pozos y la instalación en los mismos de instrumentos para la extracción de aguas subterráneas sin disponer previamente de concesión o autorización del Organismo de cuenca para la extracción de las aguas.

Artículo 109.

1. Las citadas infracciones se calificarán reglamentariamente de leves, menos graves, graves o muy graves, atendiendo a su repercusión en el orden y aprovechamiento del dominio público hidráulico, a su trascendencia por lo que respecta a la seguridad de las personas y bienes y a las circunstancias del responsable, su grado de malicia, participación y beneficio obtenido, así como

al deterioro producido en la calidad del recurso, pudiendo ser sancionadas con las siguientes multas:

- Infracciones leves, multa de hasta 1.000.000 de pesetas.
- Infracciones menos graves, multa de 1.000.001 a 5.000.000 de pesetas.
- Infracciones graves, multa de 5.000.001 a 50.000.000 de pesetas.
- Infracciones muy graves, multa de 50.000.0001 a 100.000.000 de pesetas.

2. La sanción de las infracciones leves y menos graves corresponderá al Organismo de cuenca. En relación con las primeras se establecerá reglamentariamente un procedimiento abreviado y sumario, respetando los principios establecidos en el [capítulo II del Título IX de la Ley 30/1992, de 26 de noviembre, de Régimen Jurídico de las Administraciones Públicas y del Procedimiento Administrativo Común](#). Será competencia del Ministro de Medio Ambiente la sanción de las infracciones graves y quedará reservada al Consejo de Ministros la imposición de multas por infracciones muy graves.

3. El Gobierno podrá, mediante Decreto, proceder a la actualización del importe de las sanciones, previsto en el apartado 1 de este artículo.

Artículo 110.

1. Con independencia de las sanciones que les sean impuestas, los infractores podrán ser obligados a reparar los daños y perjuicios ocasionados al dominio público hidráulico, así como a reponer las cosas a su estado anterior. El órgano sancionador fijará ejecutoriamente las indemnizaciones que procedan.

2. Tanto el importe de las sanciones como el de las responsabilidades a que hubiera lugar, podrán ser exigidos por la vía administrativa de apremio.

Artículo 111.

1. Los órganos sancionadores podrán imponer multas coercitivas en los supuestos considerados en la [Ley de Procedimiento Administrativo](#). La cuantía de cada multa no superará, en ningún caso, el 10 % de la sanción máxima fijada para la infracción cometida.

2. Para garantizar la eficacia de la resolución final que pudiera recaer, podrán adoptarse, con carácter provisional, las medidas cautelares que resulten necesarias para evitar la continuación de la actividad infractora, como el sellado de instalaciones, aparatos, equipos y pozos y el cese de actividades.

Artículo 112.

En los supuestos en que las infracciones pudieran ser constitutivas de delito o falta, la Administración pasará el tanto de culpa a la Jurisdicción competente y se abstendrá de proseguir el procedimiento sancionador mientras la autoridad

judicial no se haya pronunciado. La sanción de la autoridad judicial excluirá la imposición de multa administrativa. De no haberse estimado la existencia de delito o falta, la Administración podrá continuar el expediente sancionador en base a los hechos que los Tribunales hayan considerado probados.

Artículo 113.

Corresponde a la Jurisdicción contencioso-administrativa el conocimiento de las pretensiones que se deduzcan en relación con los actos de cualesquiera Administraciones Públicas en materia de aguas, sujetos al Derecho administrativo.

TÍTULO VIII. DE LAS OBRAS HIDRÁULICAS

Artículo 114.

A los efectos de esta Ley, se entiende por obra hidráulica la construcción de bienes que tengan naturaleza inmueble destinada a la captación, extracción, desalación, almacenamiento, regulación, conducción, control y aprovechamiento de las aguas, así como el saneamiento, depuración, tratamiento y reutilización de las aprovechadas y las que tengan como objeto la recarga artificial de acuíferos, la actuación sobre cauces, corrección del régimen de corrientes y la protección frente a avenidas, tales como presas, embalses, canales de acequias, azudes, conducciones, y depósitos de abastecimiento a poblaciones, instalaciones de desalación, captación y bombeo, alcantarillado, colectores de aguas pluviales y residuales, instalaciones de saneamiento, depuración y tratamiento, estaciones de aforo, piezómetros, redes de control de calidad, diques y obras de encauzamiento y defensa contra avenidas, así como aquellas actuaciones necesarias para la protección del dominio público hidráulico.

Artículo 115.

1. Las obras hidráulicas pueden ser de titularidad pública o privada.

No podrá iniciarse la construcción de una obra hidráulica que comporte la concesión de nuevos usos del agua, sin que previamente se obtenga o declare la correspondiente concesión, autorización o reserva demaniales, salvo en el caso de declaración de emergencia o de situaciones hidrológicas extremas.

A las obras hidráulicas vinculadas a aprovechamientos energéticos les resultará igualmente de aplicación lo previsto en la [Ley 54/1997, de 27 de noviembre, del Sector Eléctrico](#).

2. Son obras hidráulicas públicas las destinadas a garantizar la protección, control y aprovechamiento de las aguas continentales y del dominio público hidráulico y que sean competencia de la Administración General del Estado, de

las Confederaciones Hidrográficas, de las Comunidades Autónomas y de las entidades locales.

3. Son competencia de la Administración General del Estado las obras hidráulicas de interés general. La gestión de estas obras podrá realizarse directamente por los órganos competentes del Ministerio de Medio Ambiente o a través de las Confederaciones Hidrográficas. También podrán gestionar la construcción y explotación de estas obras, las Comunidades Autónomas en virtud de convenio específico o encomienda de gestión.

4. Son competencia de las Confederaciones Hidrográficas las obras hidráulicas realizadas con cargo a sus fondos propios, en el ámbito de las competencias de la Administración General del Estado.

5. El resto de las obras hidráulicas públicas son de competencia de las Comunidades Autónomas y de las entidades locales, de acuerdo con lo que dispongan sus respectivos Estatutos de Autonomía y sus leyes de desarrollo, y la legislación de régimen local.

6. La Administración General del Estado, las Confederaciones Hidrográficas, las Comunidades Autónomas y las entidades locales podrán celebrar convenios para la realización y financiación conjunta de obras hidráulicas de su competencia.

7. El Ministerio de Medio Ambiente y las Confederaciones Hidrográficas, en el ámbito de sus competencias, podrán encomendar a las Comunidades de Usuarios, a las Comunidades Generales o Juntas Centrales de Usuarios, la explotación y el mantenimiento de las obras hidráulicas que les afecten. A tal efecto, se suscribirá un convenio entre la Administración y las Comunidades o Juntas Centrales de Usuarios en el que se determinarán las condiciones de la encomienda de gestión y, en particular, su régimen económico-financiero.

Asimismo, las Comunidades de Usuarios y las Juntas Centrales de Usuarios podrán ser beneficiarios directos, sin concurrencia, de concesiones de construcción y/o explotación de las obras hidráulicas que les afecten. Un convenio específico entre la Administración General del Estado y los usuarios, regulará cada obra y fijará, en su caso, las ayudas públicas asociadas a cada operación.

8. A los efectos previstos en la letra a) del apartado 3 del [artículo 106](#), tendrán la consideración de gastos de funcionamiento y conservación las cantidades que se obliguen a satisfacer la Administración General del Estado o las Confederaciones Hidrográficas, en virtud de convenio suscrito con un tercero a quien se haya atribuido la gestión de la construcción y/o explotación de una obra hidráulica de interés general, o sea concesionario de las mismas.

Artículo 116.

1. Las obras hidráulicas de interés general y las obras y actuaciones hidráulicas de ámbito supramunicipal, incluidas en la planificación hidrológica, y que no agoten su funcionalidad en el término municipal donde se ubiquen, no estarán sujetas a licencia ni a cualquier acto de control preventivo municipal a los que se refieren la letra b) del apartado 1 del [artículo 84 de la Ley 7/1985, de 2 de abril, reguladora de las Bases de Régimen Local](#).

2. Los órganos urbanísticos competentes no podrán suspender la ejecución de las obras a las que se refiere el párrafo primero del apartado anterior, siempre que se haya cumplido el trámite de informe previo, esté debidamente aprobado el proyecto técnico por el órgano competente, las obras se ajusten a dicho proyecto o a sus modificaciones y se haya hecho la comunicación a que se refiere el apartado siguiente.

3. El Ministerio de Medio Ambiente deberá comunicar a las entidades locales afectadas la aprobación de los proyectos de las obras públicas hidráulicas a que se refiere el apartado 1, a fin de que se inicie, en su caso, el procedimiento de modificación del planeamiento urbanístico municipal para adaptarlo a la implantación de las nuevas infraestructuras o instalaciones, de acuerdo con la legislación urbanística que resulte aplicable en función de la ubicación de la obra.

Artículo 117.

1. La Administración General del Estado, las Confederaciones Hidrográficas, las Comunidades Autónomas y las entidades locales tienen los deberes de recíproca coordinación de sus competencias concurrentes sobre el medio hídrico con incidencia en el modelo de ordenación territorial, en la disponibilidad, calidad y protección de aguas y, en general, del dominio público hidráulico, así como los deberes de información y colaboración mutua en relación con las iniciativas o proyectos que promuevan.

2. La coordinación y cooperación a la que se refiere el apartado anterior se efectuará a través de los procedimientos establecidos en la [Ley 12/1983, de 14 de octubre, del Proceso Autonómico](#); en la [Ley 7/1985, de 2 de abril, Reguladora de las Bases de Régimen Local](#), y en la [Ley 30/1992, de 26 de noviembre, de Régimen Jurídico de las Administraciones Públicas y del Procedimiento Administrativo Común](#), así como de los específicos que se hayan previsto en los convenios celebrados entre las Administraciones afectadas.

3. Respecto a las cuencas intercomunitarias, la aprobación, modificación o revisión de los instrumentos de ordenación territorial y planificación urbanística que afecten directamente a los terrenos previstos para los proyectos, obras e infraestructuras hidráulicas de interés general contemplados en los planes hidrológicos de cuenca o en el Plan Hidrológico Nacional, requerirán, antes de su aprobación inicial, el informe vinculante del Ministerio de Medio Ambiente, que versará en exclusiva sobre la relación entre tales obras y la protección y

utilización del dominio público hidráulico y sin perjuicio de lo que prevean otras leyes aplicables por razones sectoriales o medio ambientales. Este informe se entenderá positivo si no se emite y notifica en el plazo de dos meses.

4. Los terrenos reservados en los planes hidrológicos para la realización de obras hidráulicas de interés general, así como los que sean estrictamente necesarios para su posible ampliación, tendrán la clasificación y calificación que resulte de la legislación urbanística aplicable y sea adecuada para garantizar y preservar la funcionalidad de dichas obras, la protección del dominio público hidráulico y su compatibilidad con los usos del agua y las demandas medioambientales. Los instrumentos generales de ordenación y planeamiento urbanístico deberán recoger dicha clasificación y calificación.

Artículo 118.

Los proyectos de obras hidráulicas de interés general se someterán al procedimiento de evaluación de impacto ambiental en los casos establecidos en la legislación de evaluación de impacto ambiental.

Artículo 119.

1. La aprobación de los proyectos de obras hidráulicas de interés general llevará implícita la declaración de utilidad pública y la necesidad de ocupación de los bienes y adquisición de derechos, a los fines de expropiación forzosa y ocupación temporal, de acuerdo con lo dispuesto en la legislación correspondiente.

2. La declaración de utilidad pública y necesidad de ocupación se referirá también a los bienes y derechos comprendidos en el replanteo del proyecto y en las modificaciones de obras que puedan aprobarse posteriormente.

3. La propuesta de declaración de urgencia para la ocupación de bienes y derechos afectados por obras hidráulicas de interés general corresponderá al órgano competente del Ministerio de Medio Ambiente.

4. Cuando la realización de una obra hidráulica de interés general afecte de forma singular al equilibrio socioeconómico del término municipal en que se ubique, se elaborará y ejecutará un proyecto de restitución territorial para compensar tal afección.

Artículo 120.

1. La iniciativa para la declaración de una obra hidráulica como de interés general, conforme a los apartados 2 y 3 del [artículo 44 de la presente Ley](#), corresponderá al Ministerio de Medio Ambiente, de oficio o a instancia de quienes tuvieran interés en ello, sin perjuicio de lo dispuesto en las letras a) y b) del apartado 3 del [artículo 44](#). Podrán instar la iniciación del expediente de

declaración de una obra hidráulica como de interés general, en el ámbito de sus competencias:

- a. El resto de los Departamentos ministeriales de la Administración General del Estado.
- b. Las Comunidades Autónomas y las entidades locales.
- c. Las Comunidades de Usuarios u organizaciones representativas de los mismos

En todo caso, serán oídos en el correspondiente expediente las Comunidades Autónomas y entidades locales afectadas.

2. Cuando se trate de obras hidráulicas que tengan como finalidad principal los regadíos u otros usos agrarios, el Ministerio de Agricultura, Pesca y Alimentación informará preceptivamente sobre las materias propias de su competencia, en especial sobre la adecuación del proyecto a lo establecido en la planificación nacional de regadíos vigente.

3. Para declarar una obra hidráulica de interés general, deberá ponderarse la adecuación del proyecto a las exigencias medioambientales, teniendo especialmente en cuenta la compatibilidad de los usos posibles y el mantenimiento de la calidad de las aguas.

4. El expediente de declaración de una obra hidráulica como de interés general deberá incluir una propuesta de financiación de la construcción y explotación de la obra, así como un estudio sobre los cánones y tarifas a satisfacer por los beneficiarios. A estos efectos, dicho expediente será informado por el Ministerio de Economía y Hacienda.

DISPOSICIONES TRANSITORIAS.

Primera. 1. Quienes, conforme a la normativa que se deroga, fueran titulares de aprovechamientos de aguas públicas en virtud de concesión administrativa o prescripción acreditada, así como de autorizaciones de ocupación o utilización del dominio público estatal, seguirán disfrutando de sus derechos, de acuerdo con el contenido de sus títulos administrativos y lo que la propia ley establece, durante un plazo máximo de setenta y cinco años a partir de la entrada en vigor de la misma, de no fijarse en su título otro menor.

2. Podrán legalizarse, mediante inscripción en el Registro de aguas, aquellos aprovechamientos de aguas definidas como públicas según la normativa anterior, si sus titulares acreditaran por acta de notoriedad, de conformidad con los requisitos de la legislación notarial e hipotecaria y en el plazo de tres años, contados a partir de la entrada en vigor de la presente Ley, el derecho a la utilización del recurso en los mismos términos en que se hubiera venido disfrutando el aprovechamiento durante veinte años. Las actas de notoriedad, que se tramiten durante el citado período de tres años gozarán de la exención total en el pago del Impuesto de Transmisiones Patrimoniales y de Actos

Jurídicos Documentados, así como los de cualquier tasa, canon y arbitrio que en otro caso hubieran de abonar. El derecho a la utilización del recurso se prolongará por un plazo de setenta y cinco años, contados desde la entrada en vigor de esta Ley, sin perjuicio de que la Administración ajuste el caudal del aprovechamiento a las necesidades reales.

3. Los actuales titulares de aprovechamientos de aguas, por cualquier otro concepto distinto de los anteriores, conservarán el derecho a la utilización del recurso de acuerdo con lo que se establece en las disposiciones siguientes.

Segunda. Los actuales titulares de aprovechamientos de aguas, por cualquier otro concepto distinto de los anteriores, conservarán el derecho a la utilización del recurso de acuerdo con lo que se establece en las disposiciones siguientes.

1. En el plazo de tres años, a partir de la entrada en vigor de la presente Ley, los titulares de algún derecho conforme a la legislación que se deroga, sobre aguas privadas procedentes de manantiales que vinieran utilizándose en todo o en parte, podrán acreditar el mismo, así como el régimen de utilización del recurso, ante el Organismo de cuenca, para su inclusión en el Registro de aguas como aprovechamiento temporal de aguas privadas. Dicho régimen será respetado por un plazo máximo de cincuenta años. Quienes, al término de dicho plazo, se encontraran utilizando los caudales, en virtud de título legítimo, tendrán derecho preferente para la obtención de la correspondiente concesión administrativa, de conformidad con lo previsto en la presente Ley.

El carácter opcional de la alternativa que se regula en este apartado excluye cualquier obligación compensatoria para la Administración hacia quien la ejercite, como consecuencia de la transformación del derecho.

2. Transcurrido el plazo de tres años previsto en el apartado 1, sin que los interesados hubiesen acreditado sus derechos, aquellos mantendrán su titularidad en la misma forma que hasta ahora, pero no podrán gozar de la protección administrativa que se deriva de la inscripción en el Registro de aguas.

3. En cualquiera de los supuestos anteriores, el incremento de los caudales totales utilizados, así como la modificación de las condiciones o régimen del aprovechamiento, requerirán la oportuna concesión que ampare la totalidad de la explotación según lo establecido en la presente Ley.

4. En todo caso, a los aprovechamientos de aguas a que se refiere esta disposición transitoria les serán aplicables las normas que regulan la sobre-explotación de acuíferos, los usos del agua en caso de sequía grave o de urgente necesidad y, en general, las relativas a limitaciones del uso del dominio público hidráulico.

Tercera. En todo caso, a los aprovechamientos de aguas a que se refiere esta disposición transitoria les serán aplicables las normas que regulan la sobre-

explotación de acuíferos, los usos del agua en caso de sequía grave o de urgente necesidad y, en general, las relativas a limitaciones del uso del dominio público hidráulico.

1. Quienes, conforme a la legislación que se deroga, fueran titulares de algún derecho sobre aguas privadas procedentes de pozos o galerías en explotación, podrán acreditar en el plazo de tres años, a partir de la entrada en vigor de la Ley y ante el Organismo de cuenca correspondiente, para su inscripción en el Registro de aguas como aprovechamiento temporal de aguas privadas, tanto su derecho a la utilización del recurso como la no afección, en su caso, a otros aprovechamientos legales preexistentes. La Administración respetará el régimen de explotación de los caudales realmente utilizados, por un plazo de cincuenta años. Quienes, al término de dicho plazo, se encuentren utilizando los caudales en virtud de título legítimo, tendrán derecho preferente para la obtención de la correspondiente concesión administrativa, de conformidad con lo previsto en la presente Ley.

El carácter opcional de la alternativa que se regula en este apartado excluye cualquier obligación compensatoria de la Administración en favor de quien la ejercite, como consecuencia de la transformación del derecho.

2. Transcurrido el plazo de tres años previsto en el apartado 1 de esta disposición, será de aplicación lo establecido en el apartado 2 de la [disposición transitoria segunda](#).

3. En cualquiera de los supuestos anteriores, el incremento de los caudales totales utilizados, así como la modificación de las condiciones o régimen de aprovechamiento, requerirán la oportuna concesión que ampare la totalidad de la explotación, según lo establecido en la presente Ley.

4. En todo caso, a los aprovechamientos de aguas privadas a que se refiere esta disposición transitoria, les serán aplicables las normas que regulan la sobreexplotación de acuíferos, los usos del agua en caso de sequía grave o de urgente necesidad y, en general, las relativas a las limitaciones del uso del dominio público hidráulico.

Cuarta. En todo caso, a los aprovechamientos de aguas privadas a que se refiere esta disposición transitoria, les serán aplicables las normas que regulan la sobreexplotación de acuíferos, los usos del agua en caso de sequía grave o de urgente necesidad y, en general, las relativas a las limitaciones del uso del dominio público hidráulico.

1. Los aprovechamientos de aguas calificadas como privadas por la legislación anterior a esta Ley se podrán inscribir en el Registro de aguas a petición de sus titulares legítimos y a los efectos previstos en las [disposiciones transitorias segunda](#) y [tercera](#).

2. Todos los aprovechamientos de aguas calificadas como privadas por la legislación anterior a esta Ley, se declararán por sus titulares legítimos ante el Organismo de cuenca, en los plazos que se determinen reglamentariamente.

El Organismo de cuenca, previo conocimiento de sus características y aforo, los incluirá en el catálogo de aprovechamientos de aguas privadas de la cuenca.

3. Los titulares de aprovechamientos de aguas continentales de cualquier clase, que no los hubieren inscrito en el Registro de aguas o incluido en el catálogo de cuenca, podrán ser objeto de multas coercitivas en la forma y cuantía que resulten de la aplicación de los criterios determinados en el [artículo 109 de la presente Ley](#).

Quinta. Los titulares de aprovechamientos de aguas continentales de cualquier clase, que no los hubieren inscrito en el Registro de aguas o incluido en el catálogo de cuenca, podrán ser objeto de multas coercitivas en la forma y cuantía que resulten de la aplicación de los criterios determinados en el [artículo 109 de la presente Ley](#).

Los Planes Hidrológicos de cuenca, aprobados antes de la promulgación del Plan Hidrológico Nacional, tendrán plena eficacia jurídica. Los titulares de concesiones administrativas otorgadas al amparo de dichos planes deberán ser indemnizados, de no haber dispuesto otra cosa en sus respectivos condicionados, por los perjuicios que, en su caso, les irroque la aplicación del Plan Hidrológico Nacional.

Sexta. Los titulares de aprovechamientos de aguas continentales de cualquier clase, que no los hubieren inscrito en el Registro de aguas o incluido en el catálogo de cuenca, podrán ser objeto de multas coercitivas en la forma y cuantía que resulten de la aplicación de los criterios determinados en el [artículo 109 de la presente Ley](#).

Hasta tanto sea aprobado el Plan hidrológico de la cuenca, las concesiones se otorgarán atendiendo a la existencia de caudales suficientes y de conformidad con lo previsto en los [apartados 3 y 4 del artículo 58](#).

Séptima. Los titulares de aprovechamientos de aguas continentales de cualquier clase, que no los hubieren inscrito en el Registro de aguas o incluido en el catálogo de cuenca, podrán ser objeto de multas coercitivas en la forma y cuantía que resulten de la aplicación de los criterios determinados en el [artículo 109 de la presente Ley](#).

En el plazo y del modo que reglamentariamente se determine, los Organismos de cuenca revisarán las características de los aprovechamientos actualmente inscritos en el Registro de aprovechamiento de aguas públicas, con trámite previo al traslado de sus asientos al Registro de aguas del Organismo de cuenca correspondiente.

Octava. Los titulares de aprovechamientos de aguas continentales de cualquier clase, que no los hubieren inscrito en el Registro de aguas o incluido en el catálogo de cuenca, podrán ser objeto de multas coercitivas en la forma y cuantía que resulten de la aplicación de los criterios determinados en el [artículo 109 de la presente Ley](#).

Sólo computará, para la actualización de los valores de las inversiones de obras ya realizadas a que se refiere el [artículo 106](#), el período que haya transcurrido desde la fecha de entrada en vigor de esta Ley.

Novena. Los titulares de aprovechamientos de aguas continentales de cualquier clase, que no los hubieren inscrito en el Registro de aguas o incluido en el catálogo de cuenca, podrán ser objeto de multas coercitivas en la forma y cuantía que resulten de la aplicación de los criterios determinados en el [artículo 109 de la presente Ley](#).

En aquellas cuencas en que no se hubiesen promulgado los Reales Decretos constitutivos del Organismo de cuenca, las funciones previstas para dichos organismos en esta Ley serán ejercidas por los organismos administrativos competentes con anterioridad a la promulgación de esta Ley.

DISPOSICIONES ADICIONALES.

Primera. Los lagos, lagunas y charcas, sobre los que existan inscripciones expresas en el Registro de la Propiedad, conservarán el carácter dominical que ostenten en el momento de entrar en vigor la presente Ley.

Segunda. Las Comunidades Autónomas que deseen incorporarse a la Junta de Gobierno de los Organismos de cuenca, según lo previsto en el [artículo 23 de esta Ley](#), ejercerán su opción, dentro del plazo de tres meses, a partir de la publicación de la disposición reglamentaria que, en cumplimiento de lo dispuesto en el [artículo 20.3](#) defina el correspondiente ámbito territorial.

Se faculta al Gobierno para que pueda modificar los decretos constitutivos de los Organismos de cuenca, cuando lo exigiera la incorporación a ellos de otras Comunidades Autónomas que no hubiesen ejercitado su opción en el plazo establecido. Estas modificaciones no podrán ser acometidas en ningún caso antes de que transcurran dos años desde la aprobación del decreto constitutivo del Organismo.

Tercera. 1. Esta Ley no producirá efectos derogatorios respecto de la legislación que actualmente se aplica en el territorio de la Comunidad Autónoma de Canarias, que subsistirá en tanto ésta no dicte otras normas. A partir de la entrada en vigor de esta Ley, los artículos que definen el dominio público estatal y aquellos que supongan una modificación o derogación de las disposiciones contenidas en el [Código Civil](#), serán de aplicación en Canarias, de acuerdo con la singularidad que le confiere su derecho especial.

2. Las actuaciones en obras de interés general en Canarias comprenderán la desalación, reutilización o cualquier otro tipo de obra hidráulica, que por su dimensión o interés público o social, suponga una iniciativa esencial para el mantenimiento de adecuados niveles de disponibilidad del agua en las diferentes islas. Dichas actuaciones serán propuestas por la Administración de la Comunidad Autónoma y su ejecución convenida con la Administración General del Estado.

Serán de aplicación, en todo caso, en dicha Comunidad Autónoma, a partir de la entrada en vigor de su nueva legislación, los artículos de esta Ley que definen el dominio público hidráulico estatal y aquellos que supongan una modificación o derogación de las disposiciones contenidas en el [Código Civil](#).

Cuarta. Las funciones que, de acuerdo con esta Ley, ejercen los Organismos de cuenca en aquellas que excedan del ámbito territorial de una Comunidad Autónoma, corresponderán a las administraciones hidráulicas de aquellas Comunidades que en su propio territorio y en virtud de sus Estatutos de Autonomía, ejerzan competencias sobre el dominio público hidráulico y se trate de cuencas hidrográficas comprendidas íntegramente dentro de su ámbito territorial.

Quinta. El Ministerio de Medio Ambiente mantendrá una estadística que permita la vigilancia de la evolución de la cantidad y la calidad de las aguas continentales en relación con las características definidas en los Planes hidrológicos.

Sexta. Sin perjuicio de las competencias en la gestión del agua establecida por esta Ley, el Instituto Geológico y Minero de España formulará y desarrollará Planes de investigación tendentes al mejor conocimiento y protección de los acuíferos subterráneos, y prestará asesoramiento técnico a las distintas Administraciones Públicas en materias relacionadas con las aguas subterráneas.

Séptima. Las posibles limitaciones en el uso del suelo y reservas de terreno, previstas en los [artículos 6, 11, 18, 1.d\), 41 y 88 de esta Ley](#), se aplicarán sin menoscabo de las competencias que las Comunidades Autónomas puedan ejercer en materia de ordenación del territorio.

Octava. Plazos en expedientes sobre dominio público hidráulico. 

A los efectos previstos en el [artículo 42.2 de la Ley 30/1992, de 26 de noviembre, de Régimen Jurídico de las Administraciones Públicas y del Procedimiento Administrativo Común](#), en la redacción dada al mismo por la [Ley 4/1999](#), de modificación de la anterior, los plazos para resolver y notificar la resolución en los procedimientos regulados en esta Ley, serán los siguientes:

1. Procedimientos relativos a concesiones del dominio público hidráulico, excepto los previstos en el [artículo 61 bis](#), dieciocho meses.

2. Procedimientos de autorización de usos del dominio público hidráulico, seis meses.
3. Procedimientos sancionadores y otras actuaciones referentes al dominio público hidráulico, un año.

DISPOSICIONES FINALES.

Primera. En todo lo que no esté expresamente regulado por esta Ley, se estará a lo dispuesto por el [Código Civil](#).

Segunda. Se autoriza al Gobierno para dictar, a propuesta del Ministerio de Medio Ambiente, las disposiciones reglamentarias que fueran precisas para el cumplimiento de esta Ley.

Tercera. La presente Ley entrará en vigor el día 1 de enero de 1986, con excepción de la [disposición adicional segunda](#), que será de aplicación desde la fecha de su promulgación.

Cuarta. Los estatutos u ordenanzas de las Comunidades de usuarios ya constituidas seguirán vigentes, sin perjuicio de que, en su caso, hayan de ser revisados para adaptarlos a los principios constitucionales de representatividad y estructura democrática.

DISPOSICIÓN DEROGATORIA.

1. Quedan derogadas las disposiciones siguientes:

- Ley de Aguas de 13 de junio de 1879.
- Los artículos 407 a 425 del Código Civil de 24 de julio de 1889 en cuanto se opongán a lo establecido en la presente Ley.
- Ley de 24 de julio de 1918, sobre desecación de lagunas, marismas y terrenos pantanosos.
- Real Decreto-ley de 19 de julio de 1927, por el que se modifica el artículo 1 de la Ley anterior.
- Ley de 20 de mayo de 1932, sobre atribución a los jefes de obras públicas de facultades de los gobernadores civiles, y artículo 38.5 de la [Ley de Montes de 8 de junio de 1957](#).

2. Quedan igualmente derogadas las demás disposiciones de carácter general que se opongán a lo establecido en esta Ley, sin perjuicio de lo previsto en la [disposición adicional tercera](#).

3. El Gobierno, antes de la entrada en vigor de esta Ley, mediante Real-Decreto, completará la tabla de vigencias de las disposiciones afectadas por la presente Ley.

Por tanto, mando a todos los españoles, particulares y autoridades que guarden y hagan guardar esta Ley.

- Juan Carlos R. -

El Presidente del Gobierno,
Felipe González Márquez.

Notas:



Artículos [17](#) y [25](#);

Redacción según [Ley 11/1999, de 21 de abril, de modificación de la Ley 7/1985, de 2 de abril, Reguladora de las Bases de Régimen Local y otras medidas para el desarrollo del Gobierno Local, en materia de tráfico, circulación de vehículos a motor y seguridad vial y en materia de aguas.](#)



Redacción según [Ley 46/1999, de 13 de diciembre, de modificación de la Ley 29/1985, de 2 de agosto, de Aguas.](#)



Adviertanse, al considerar esta norma, las aclaraciones de las disposiciones [adicional tercera](#) y [transitoria única](#) de la [Ley 46/1999, de 13 de diciembre](#), en virtud de las cuales las referencias [...] al Ministerio de Obras Públicas y Urbanismo, se han de entender realizadas al Ministerio de Medio Ambiente, y el canon de control de vertidos entrará en vigor el 1 de enero del año 2001. Hasta la referida fecha permanecerá vigente el canon de vertido establecido en el [artículo 105](#), respectivamente.